เดินทาง อุ่นใจ
ปลอดภัยไปกับกรมทางหลวง

แผนบูรณาการป้องกันและลดอุบัติเหตุทางถนน ช่วงเทศกาลปีใหม่ พ.ศ 2565 กรมทางหลวง

29 ธันวาคม 2564 – 4 มกราคม 2565



แผนบูรณาการป้องกันและลดอุบัติเหตุทางถนน
ช่วงเทศกาลปีใหม่ พ.ศ 2565
ภายใต้สถานการณ์การแพร่ระบาดของโรคติเชื้อไวรัสโคโรนา 2019

โดย

ศูนย์อำนวยการความปลอดภัยทางถนน (ศปภ.)

ภายใต้ชื่อ “ไปกลับสะดวกปลอดภัย ร่วมใจวางแผนก่อนเดินทาง” เพื่อให้ประชาชนเดินทางถึงที่หมายโดยสะดวกและปลอดภัยในช่วงเทศกาลปีใหม่ พ.ศ 2565 ด้วยการอำนวยความสะดวกและปลอดภัยในการบริการขนส่งสาธารณะและโครงข่ายคมนาคมอย่างบูรณาการ

การเตรียมพร้อมของคมนาคม ในเทศกาลปีใหม่ ปี 2565

- บริการระบบขนส่งสาธารณะให้เข้าถึงง่าย เพียงพอไม่ล่าช้า ไม่มีผู้โดยสารตกค้างไม่โก่งราคา ไม่ทิ้งผู้โดยสารและทันกับเหตุการณ์
- ให้ความเชื่อมั่นแก่ประชาชนในคุณภาพของการบริการขนส่งสาธารณะ ด้วยการดูแลรักษาความปลอดภัยบริเวณสถานีขนส่งโดยสาร ภายในรถโดนสารสาธารณะ รถไฟ เรือโดยสารสาธารณะและเครื่องบิน อย่างเข้มข้นและจริงจัง
- กำกับและควบคุมเพื่อลดจำนวนการเกิดอุบัติเหตุ ลดความสูญเสียชีวิตและทรัพย์สินของประชาชนจากการเดินทางช่วงเทศกาลปีใหม่
- บริหารจัดการจราจรทางถนนในช่วงเทศกาลปีใหม่ ให้มีความคล่องตัวและไม่ติดขัด
- บูรณาการความร่วมมือกับหน่วยงานที่เกี่ยวข้องในการอำนวยความสะดวกและความปลอดภัยในการเดินทางของประชาชน

สถิติอุบัติเหตุทางถนน คมนาคม

เทศกาล	จำนวนครั้ง	คนตาย	คนบาดเจ็บ
เทศกาลปีใหม่ 2562 (27 ธ.ค. 61 - 2 ม.ค. 62)	1,931	299	2,103
เทศกาลปีใหม่ 2563 (27 ธ.ค 62 - 2 ม.ค 63)	2,010	254	2,381
เทศกาลปีใหม่ 2564 (29 ธ.ค 63 - 4 ม.ค 64)	1,749	271	1,737
ค่าเฉลี่ย 3 ปี	**1,897**	**275**	**2,074**
เป้าหมาย ลด 5%	**1,802**	**261**	**1,970**

แผนบูรณาการป้องกันและลดอุบัติเหตุทางถนน
ช่วงเทศกาลปีใหม่ พ.ศ 2565
ภายใต้สถานการณ์การแพร่ระบาดของโรคติเชื้อไวรัสโคโรนา 2019

โดย

กรมทางหลวง

กระทรวงคมนาคม

นโยบายกระทรวงคมนาคม ในเทศกาลปีใหม่ ปี 2565

- กำกับและควบคุมเพื่อลดจำนวนการเกิดอุบัติเหตุ ลดความสูญเสียชีวิตและทรัพย์สินของประชาชนจากการเดินทางช่วงเทศกาลปีใหม่
- บริหารจัดการจราจรทางถนนในช่วงเทศกาลปีใหม่ พ.ศ 2565 ให้มีความคล่องตัวและไม่ติดขัด
- บูรณาการความร่วมมือกับหน่วยงานที่เกี่ยวข้องในการอำนวยความสะดวกและความปลอดภัยในการเดินทางของประชาชน
- จำนวนครั้งของการเกิดอุบัติเหตุทางถนน จำนวนผู้เสียชีวิต ผู้บาดเจ็บที่เกิดบนถนนในความรับผิดชอบของกรมทางหลวง ลดลงไม่น้อยกว่า 5 เปอร์เซ็นต์ เมื่อเทียบกับค่าเฉลี่ยช่วงเทศกาลปีใหม่ ที่ผ่านมาย้อนหลัง 3 ปี

สถิติอุบัติเหตุทางถนน กรมทางหลวง

เทศกาล	จำนวนครั้ง	คนตาย	คนบาดเจ็บ
เทศกาลปีใหม่ 2562 (27 ธ.ค. 61 - 2 ม.ค. 62)	1,681	241	1,832
เทศกาลปีใหม่ 2563 (27 ธ.ค 62 - 2 ม.ค 63)	1,679	199	2,031
เทศกาลปีใหม่ 2564 (29 ธ.ค 63 - 4 ม.ค 64)	1,458	199	1,462
ค่าเฉลี่ย 3 ปี	**1,606**	**213**	**1,775**
เป้าหมาย ลด 5%	**1,526**	**202**	**1,686**

การเตรียมความพร้อมกรมทางหลวง

ช่วงรณรงค์และประชาสัมพันธ์ระหว่างวันที่ ระหว่างวันที่ 1 – 21 ธ.ค. 64

ระหว่างวันที่ 22 – 28 ธ.ค. 64	- ช่วงเตรียมเทศกาล
ระหว่างวันที่ 29 ธ.ค 64 - 4 ม.ค 65	- ช่วงเทศกาล
ระหว่างวันที่ 5 - 11 ม.ค 65	- ช่วงหลังเทศกาล

มาตรการเตรียมความพร้อม 3 ด้าน เทศกาลปีใหม่ พ.ศ 2565

1. มาตรการด้านการเตรียมความพร้อมของทางหลวง

2. มาตรการด้านการอำนวยความปลอดภัย

3. มาตรการด้านอำนวยความสะดวก

มาตรการเตรียมความพร้อม 3 ด้าน

1. มาตรการด้านการเตรียมความพร้อมของทางหลวง

- ทางหลวงปลอดภัย ผิวทางดี ปะซ่อม หลุมบ่อ ขับขี่สะดวก ปลอดภัย
- ซ่อมแซมไฟฟ้าแสงสว่าง ไฟสัญญาณให้พร้อมใช้งาน
- ตัดหญ้า ตัดแต่งกิ่งไม้บริเวณสองข้างทางและทางแยก
- ทำความสะอาดป้าย เป้า ปุ่มสะท้อนแสง ให้เด่นชัด

มาตรการเตรียมความพร้อม 3 ด้าน

2.มาตรการด้านการอำนวยความปลอดภัย

- แก้ไขจุดเสี่ยง / จุดอันตราย
- ปิดจุดกลับรถ / ทางร่วมทางแยก
- บูรณาการร่วมบริหารการจราจรบริเวณจุดตัดรถไฟ
- รณรงค์การขับขี่ อย่างปลอดภัย ผ่านสื่อออนไลน์
- ประชาสัมพันธ์ ขับรถมีน้ำใจ
- บูรณาการร่วมกับตำรวจทางหลวงกวดขันวินัยจราจร

มาตรการเตรียมความพร้อม 3 ด้าน

3. มาตรการด้านอำนวยความสะดวก

- กำหนดจุดและกำหนดมาตรการการให้บริการ
- บริหารการจราจร/สัญญาณไฟจราจร
- เปิดช่องทางพิเศษ
- จัดเจ้าหน้าที่บริหารการจราจรในจุดที่การจราจรติดขัด
- ติดตั้งป้ายแนะนำทางเลือก
- ยกเว้นการจัดเก็บค่าธรรมเนียมบนทางหลวงพิเศษระหว่างเมืองสาย 7 และ 9
  (ฟรี มอเตอร์เวย์ 5 วัน ตั้งแต่ 30 ธ.ค. 64 00:01 น. ถึง 3 ม.ค. 24:00 น.)
- คืนพื้นที่ผิวจราจรโครงการก่อสร้าง และเพิ่มอุปกรณ์ป้ายเตือนช่วงเทศกาล
  (หยุดการก่อสร้าง 29 ธ.ค.64 - 4 ม.ค. 65 (7 วัน))
- จัดให้มีรถให้ความช่วยเหลือฉุกเฉิน
- เปิดใช้มอเตอร์เวย์ (M6) ช่วงปากช่อง – สีคิ้ว (ขาออก 29 - 31 ธ.ค 64 ขากลับ 1 - 4 ม.ค 65)

มาตรการเตรียมความพร้อม 3 ด้าน

มาตรการ (เพิ่มเติม)

การดำเนินการเพื่อเฝ้าระวังป้องกันและควบคุมโรคติดเชื้อไวรัสโคโรนา 2019 (COVIC – 19)

- ให้เจ้าหน้าที่สวมใส่หน้ากากอนามัยทุกครั้งที่ออกปฏิบัติงาน
- ตั้งแอลกอฮอล์เจลล้างมือไว้พื้นที่ส่วนกลาง หมั่นทำความสะอาดภายในพื้นที่บริการประชาชน
- คัดกรองและตรวจวัดอุณหภูมิ เจ้าหน้าที่ก่อนเข้าปฏิบัติงาน และประชาชนก่อนเข้าใช้บริการในพื้นที่

สรุปแผนการปฏิบัติงานอำนวยความสะดวกและปลอดภัย ของกรมทางหลวง ช่วงเทศกาลปีใหม่ ปี 2565

เดินทาง อุ่นใจ ปลอดภัยไปกับกรมทางหลวง

ลำดับ	ขั้นตอนการปฏิบัติงาน (Timeline)	22 - 28 ธ.ค. 64 ช่วงการเตรียมความพร้อม	29 ธ.ค 64 - 4 ม.ค. 65 ช่วงเทศกาล	5 - 11 ม.ค. 65 ช่วงหลังเทศกาล
มาตรการด้านการเตรียมความพร้อมของทางหลวงทั่วประเทศ				
1	ทางหลวงปลอดภัย ผิวทางดี ปะซ่อม หลุมบ่อ ขับขี่สะดวก ปลอดภัย			
2	ซ่อมแซมไฟฟ้าแสงสว่าง ไฟสัญญาณพร้อมใช้งาน			
3	ตัดหญ้า ตัดแต่งกิ่งไม้ บริเวณสองข้างทางและบริเวณทางแยก			
4	ทำความสะอาดป้าย เป้า ปุ่มสะท้อนแสง ให้เด่นชัด			
มาตรการด้านอำนวยความปลอดภัย				
1	แก้ไขจุดเสี่ยง / จุดอันตราย			
2	ปิดจุดกลับรถ / ทางร่วมทางแยก			
3	บูรณาการร่วมบริหารการจราจรบริเวณจุดตัดรถไฟ			
4	รณรงค์การขับขี่ อย่างปลอดภัย ผ่านสื่อออนไลน์ (ปชส บกทล สป)			
5	ประชาสัมพันธ์ ขับรถมีน้ำใจ รักษาวินัยจราจร (ปชส บกทล สป)			
6	บูรณาการร่วมกับตำรวจทางหลวงกวดขันวินัยการจราจร			

สรุปแผนการปฏิบัติงานอำนวยความสะดวกและปลอดภัย ของกรมทางหลวง ช่วงเทศกาลสงกรานต์ ปี 2564

เดินทาง อุ่นใจ ปลอดภัยไปกับกรมทางหลวง

ลำดับ	ขั้นตอนการปฏิบัติงาน (Timeline)	22 - 28 ธ.ค. 64 ช่วงการเตรียมความพร้อม	29 ธ.ค 64 - 4 ม.ค. 65 ช่วงเทศกาล	5 - 11 ม.ค. 65 ช่วงหลังเทศกาล
มาตรการด้านอำนวยความสะดวก				
1	กำหนดจุดและกำหนดมาตรการการให้บริการ			
2	บริหารการจราจร/สัญญาณไฟจราจร			
3	เปิดช่องทางพิเศษ			
4	จัดเจ้าหน้าที่บริหารการจราจรในจุดที่การจราจรติดขัด			
5	ติดตั้งป้ายแนะนำทางเลือก			
6	ยกเว้นการจัดเก็บค่าธรรมเนียมบนทางหลวงพิเศษระหว่างเมืองสาย 7 และ 9			
7	คืนพื้นที่ผิวจราจรโครงการก่อสร้าง และเพิ่มอุปกรณ์ป้ายเตือนช่วงเทศกาล			
8	รถให้ความช่วยเหลือฉุกเฉิน			
9	เปิดใช้บริการมอเตอร์เวย์ (M6)			
การรายงานข้อมูล				
1	รายงานข้อมูลสถิติอุบัติเหตุ (ระบบ HAIMS)			
2	รายงานสาเหตุและปัญหา เสนอผู้บริหารพิจารณา วินิจฉัย สั่งการ			
3	รายงานผลการให้บริการและให้ความช่วยเหลือ			
4	สรุปข้อมูลรายงานผู้บริหาร			

จุดให้บริการทั่วไทย
เทศกาลปีใหม่ ปี 2565

จุดให้บริการ

417 จุดให้บริการ 581 ห้องน้ำบริการประชาชน

- จุดให้บริการทางหลวง จำนวน 141 แห่ง
  (โดยแขวงฯ/Motorway บูรณาการร่วมกับหน่วยงานต่าง ๆ)
- จุดให้บริการตำรวจทางหลวง จำนวน 201 แห่ง
- จุดให้บริการสถานีตรวจสอบน้ำหนักและจุดพักรถบรรทุก จำนวน 75 แห่ง
  (โดยหน่วยบริการประชาชนสำนักงานควบคุมน้ำหนักยานพาหนะ)

❖ ห้องน้ำบริการประชาชน จำนวน 581 แห่ง
(ในพื้นที่หมวดทางหลวงทั่วประเทศ)

- ระยะเวลาเริ่มดำเนินการตั้งแต่วันที่ 28 ธันวาคม 2564 – 4 มกราคม 2565

การให้บริการจุดให้บริการเทศกาลปีใหม่ ปี 2565

องค์ประกอบจุดให้บริการ

1. การให้บริการข้อมูลข่าวสารทางเลี่ยง ทางลัด
2. ชุดปฐมพยาบาล
3. เครื่องดื่ม ผ้าเย็น ฯลฯ
4. อุปกรณ์สื่อสาร(วิทยุ/โทรศัพท์)
5. อุปกรณ์เบื้องต้นป้องกันการแพร่เชื้อโคโรน่า (หน้ากากอนามัย,เจลล้างมือ เป็นต้น)
6. ป้ายบอกระยะทางก่อนถึงจุดบริการทั่วไทย

กรอกข้อมูลสรุปผลการเข้าใช้บริการจุดให้บริการทั่วไทย ทางกูเกิล ชีท (google sheet) และส่งทางกลุ่มไลน์ “กลุ่มเทศกาล”ก่อน 7.00 น.ตั้งแต่ 30 ธ. 64 – 5 ม.ค 65

ติดตั้งจุดให้บริการทั่วไทย แล้วเสร็จ ภายในวันที่ 28 ธันวาคม 2564

ลักษณะและองค์ประกอบ รถบริการช่วยเหลือฉุกเฉิน เทศกาลปีใหม่ ปี 2565

เดินทาง อุ่นใจ ปลอดภัยไปกับกรมทางหลวง

ลักษณะและองค์ประกอบรถบริการช่วยเหลือฉุกเฉิน

1. ป้ายประชาสัมพันธ์ “รถบริการช่วยเหลือฉุกเฉิน ”
2. ชุดปฐมพยาบาล
3. อุปกรณ์สื่อสาร(วิทยุ/โทรศัพท์)
4. อุปกรณ์ช่วยเหลือรถยนต์เบื้องต้น
5. อุปกรณ์เบื้องต้นป้องกันการแพร่เชื้อโควิด (หน้ากากอนามัย,เจลล้างมือ)

รถบริการช่วยเหลือฉุกเฉิน

- เน้นการให้บริการกรณีเกิดเหตุฉุกเฉิน : การซ่อมเบื้องต้น แบตเตอรี่หมด น้ำมันหมด เน้นให้บริการต่อประชาชน ครอบคลุมพื้นที่ในความรับผิดชอบของหมวดทางหลวง
- แจ้งผ่าน 1586 และศูนย์ประสานของแขวงทางหลวง
- แจ้งผ่าน ทางไลน์แอด 1586

กรอกข้อมูลสรุปผลการเข้าใช้บริการ รถบริการช่วยเหลือฉุกเฉิน ทางกูเกิล ชีท (google sheet) และส่งทางกลุ่มไลน์ “กลุ่มเทศกาล” ก่อน 7.00 น.ตั้งแต่ วันที่ 30 ธ.ค 64 – 5 ม.ค 65

เตรียมความพร้อม รถบริการช่วยเหลือฉุกเฉิน แล้วเสร็จ ภายในวันที่ 28 ธันวาคม 2564

กรมทางหลวง Department of Highways

BHMM BUREAU OF HIGHWAYS MAINTENANCE MANAGEMENT สำนักบริหารบำรุงทาง

สำนักอำนวยความปลอดภัย Bureau of Highway Safety

1586 สายด่วนกรมทางหลวง DOH Call Center โทรฟรีทุกเครือข่าย 24 ชม.

สรุปจำนวน รถบริการช่วยเหลือฉุกเฉิน เทศกาลปีใหม่ ปี 2565

เดินทาง อ่นใจ ปลอดภัยไปกับกรมทางหลวง

- รถ Mobile Service Car จำนวน 110 คัน
- รถกระบะ/รถ 6 ล้อ กรมทางหลวง จำนวน 581 คัน (ทุกหมวดทางหลวง)
- รถกู้ภัยทางหลวงพิเศษระหว่างเมือง จำนวน 15 คัน

รวมทั้งสิ้น คัน

เกิดเหตุฉุกเฉิน
โทร 1586และ
ไลน์แอด 1586

กรมทางหลวง
Department of Highways

BHMM
BUREAU OF HIGHWAYS MAINTENANCE MANAGEMENT
สำนักบริหารบำรุงทาง

สำนักอำนวยความปลอดภัย
Bureau of Highway Safety

1586 สายด่วนกรมทางหลวง DOH Call Center
โทรฟรี ทุกเครือข่าย 24 ชม.

การติดตามเหตุฉุกเฉิน เทศกาลปีใหม่ ปี 2565

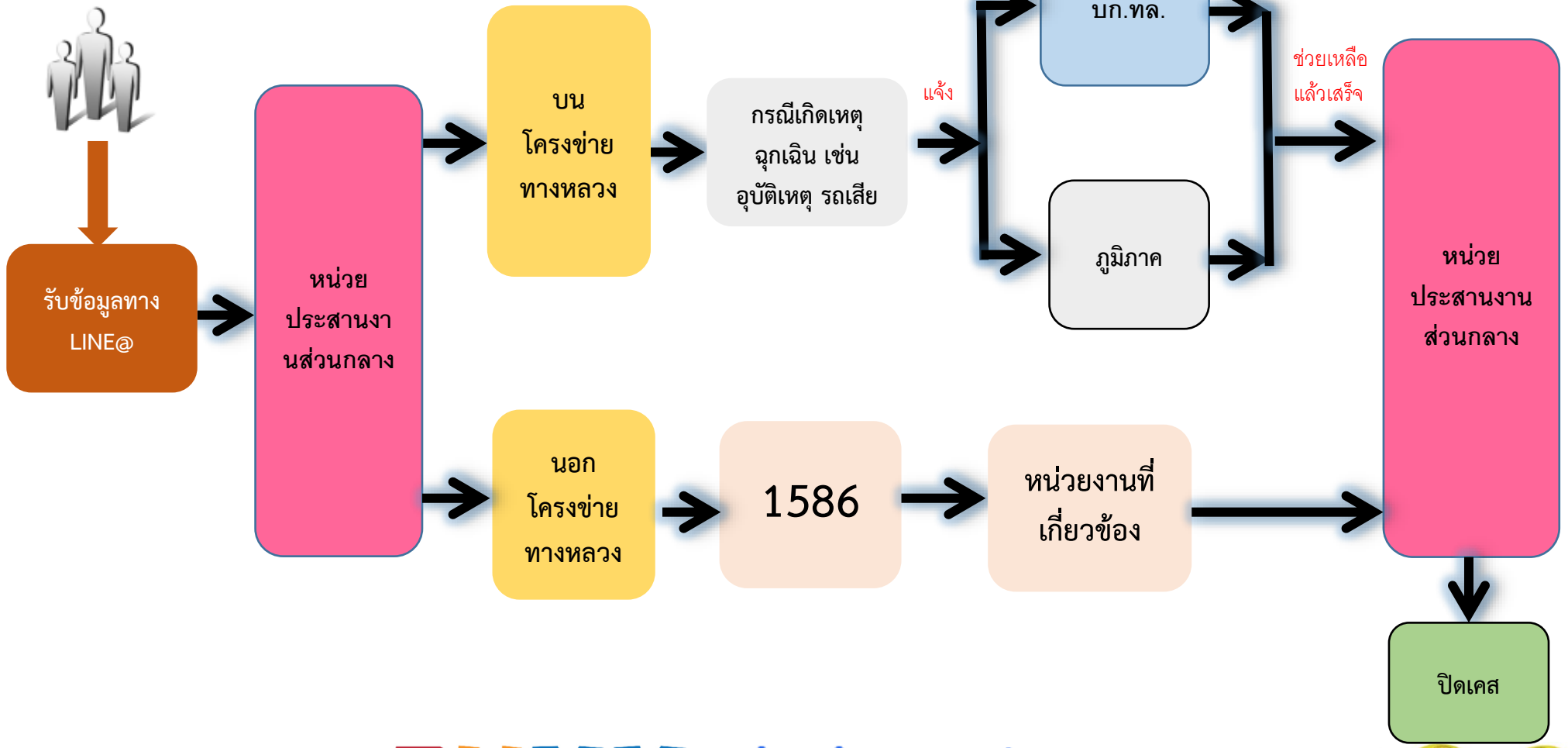

การติดตามเหตุฉุกเฉิน เทศกาลปีใหม่ ปี 2565

หน่วยประสานงานส่วนกลาง

ระยะเวลาปฏิบัติงาน
29 ธ.ค 64 – 15 ม.ค 65
ประสานแจ้งเหตุ 24 ชั่วโมง

ภูมิภาค

- ศูนย์อำนวยการ 18 ศูนย์ (สทล.)
- ศูนย์ปฏิบัติการ 106 ศูนย์ (ขท./มอเตอร์เวย์)

บก.ทล.

ศูนย์วิทยุเครือข่าย ของ บกทล.
- ตำรวจทางหลวง
- มูลนิธิประจำพื้นที่ในแต่ละจังหวัด

@DOH1568

ระยะเวลาปฏิบัติงาน
29 ธ.ค 64 – 15 ม.ค 65

กรมทางหลวง Department of Highways
BHMM BUREAU OF HIGHWAYS MAINTENANCE MANAGEMENT สำนักบริหารบำรุงทาง
สำนักอำนวยความปลอดภัย Bureau of Highway Safety
1586 สายด่วนกรมทางหลวง DOH Call Center โทรฟรีทุกเครือข่าย 24 ชม.

แผนที่แสดงจุดบริการกางเต็นท์สำหรับประชาชน ในบริเวณหมวดทางหลวง ช่วงเทศกาลปีใหม่ 2565

จองกาง
เต็นท์
โทร 1586

จุดบริการกางเต็นท์สำหรับประชาชน
ในบริเวณหมวดทางหลวง ช่วงเทศกาลปีใหม่ 2565

มาตรการป้องกันและควบคุมการติดเชื้อโควิด

ผู้เข้าพักต้องได้รับการฉีดวัคซีนโควิด – 19 ครบ 2 เข็ม หากไม่ได้รับการฉีดวัคซีนฯซึ่งจะต้องตรวจ ATK ไม่เกิน 72 ชั่วโมงก่อนเข้าพักและมีการเว้นระยะห่างทางสังคม (Social Distancing) หรือตามมาตรการฯจังหวัด

**กรอกข้อมูลสรุปผลการเข้าใช้บริการ
ทางกูเกิล ชีท (google sheet)
และส่งทางกลุ่มไลน์ “กลุ่มจุดบริการ กางเต็นท์”
ก่อน 10.00 น.ตั้งแต่ วันที่ 30 ธ.ค 64 – 5 ม.ค 65**

ป้ายแนะนำทางเลี่ยงช่วงเทศกาลปีใหม่ ปี 2565

ป้ายแนะนำทางเลี่ยงเนื่องจากถนนสายหลักติดขัด

1. แบบป้ายก่อนถึงทางแยก

2. แบบป้ายที่ติดตั้งอย่างน้อยทุก 5 กม. หรือให้มีตามความเหมาะสม

*** ส่งข้อมูล เส้นทางเลี่ยงพร้อม PLAN เส้นทางจุดเริ่มต้นและจุดหมาย ***

ที่ Email : ems.bmm2014@gmail.com ภายในวันที่ 21 ธันวาคม 2564

รายงานการติดตั้งป้าย ทางเลี่ยงช่วงเทศกาล

เดินทาง อ่นใจ ปลอดภัยไปกับกรมทางหลวง

กำหนดจุดติดตั้งตามเส้นทางเริ่มต้นจนถึงจุดหมาย ให้ติดตั้งให้แล้วเสร็จ วันที่ 21 ธันวาคม 2564

การปิดการจราจรบริเวณทางแยก เพื่ออำนวยความสะดวก
การเดินทางบนเส้นทางหลักช่วงเทศกาลปีใหม่ ปี 2565

เดินทาง อุ่นใจ ปลอดภัยไปกับกรมทางหลวง



ติดตั้งป้ายประชาสัมพันธ์
ปิดจุดทางแยก/ป้ายแนะนำ
ภายในวันที่ 21 ธันวาคม 2564

ปิดจุดทางแยก/ป้ายแนะนำ
แล้วเสร็จ ภายในวันที่ 28 ธันวาคม 2564

** ส่งข้อมูลติดตั้งป้ายประชาสัมพันธ์ปิดจุดทางแยก **

ที่ Email : ems.bmm2014@gmail.com

ภายในวันที่ 28 ธันวาคม 2564

กรมทางหลวง Department of Highways
BHMM BUREAU OF HIGHWAYS MAINTENANCE MANAGEMENT สำนักบริหารบำรุงทาง
สำนักอำนวยความปลอดภัย Bureau of Highway Safety
1586 สายด่วนกรมทางหลวง DOH Call Center โทรฟรี ทุกเครือข่าย 24 ชม.

การปิดจุดกลับรถ (U-TURN) บนทางหลวง ช่วงเทศกาลสงกรานต์ ปี 2564



ติดตั้งป้ายประชาสัมพันธ์

ปิดจุดกลับรถ (U-TURN)

ภายในวันที่ 21 ธันวาคม 2564

ปิดจุดกลับรถ (U-TURN)

แล้วเสร็จ ภายในวันที่ 28 ธันวาคม 2564

** ส่งข้อมูลติดตั้งป้ายประชาสัมพันธ์ปิดจุดกลับรถ (U-TURN) **

ที่ Email : ems.bmm2014@gmail.com

ภายในวันที่ 28 ธันวาคม 2564

สำนักอำนวยความปลอดภัย

การรายงานอุบัติเหตุลงระบบ HAIMS

การรายงานการเกิดอุบัติเหตุใหญ่ ศูนย์ปลอดภัยคมนาคม กระทรวงคมนาคม

เดินทาง อุ่นใจ ปลอดภัยไปกับกรมทางหลวง

อุบัติเหตุใหญ่ หมายถึง

- อุบัติเหตุทางถนนที่มีจำนวนผู้เสียชีวิต 2 ราย ขึ้นไป
- หรือผู้บาดเจ็บตั้งแต่ 4 ราย ขึ้นไป
- หรือผู้บาดเจ็บ+ผู้เสียชีวิต ตั้งแต่ 4 ราย ขึ้นไป

เร่งรายงานห้อง Line รทร.1 และ ลงระบบ HAIMS

และอุบัติเหตุที่เป็นที่สนใจของประชาชน เช่น บุคคลสำคัญหรือบุคคลสาธารณะเกิดการบาดเจ็บ Admit หรือเสียชีวิตจากอุบัติเหตุ หรือรถน้ำมัน รถสารเคมี เกิดอุบัติเหตุ จนเกิดเพลิงไหม้ หรือสารเคมีฟุ้งกระจายไปสู่ชุมชนทางถนนให้รายงานอุบัติเหตุใหญ่ด้วย



การรายงานอุบัติเหตุ

สรุป การรายงานอุบัติเหตุ 5 ขั้นตอน

1 → 2 → 3 → 4 → 5

1 เมื่อได้รับแจ้งอุบัติเหตุ แหล่งข้อมูล มูลนิธิกู้ภัย ,ตร.ทล, ส่วนกลาง, วิทยุจราจร ,1586

2

เหตุเร่งด่วน/อุบัติเหตุใหญ่
- ตาย 2 ราย
- เจ็บ 4 ราย
- เจ็บ + ตาย 4 ราย
- รถน้ำมัน สารเคมี รถสาธารณะ บุคคลมีชื่อเสียง

อุบัติเหตุทั่วไป
- ตายน้อยกว่า 2 ราย
- เจ็บน้อยกว่า 4 ราย
- เจ็บ + ตาย น้อยกว่า 4 ราย

อุบัติเหตุ
ไม่มีผู้บาดเจ็บ/ผู้เสียชีวิต

3

แขวงทางหลวง Line: ผู้บริหาร
หมวดทางหลวง Line: ศูนย์อุบัติภัย
ข้อมูลรายงาน
1.วันที่ และ เวลา
2. จุดเกิดเหตุ ทล...กม...หรือ สถานที่สำคัญ
3.ลักษณะการเกิดเหตุ (รถอะไร ชนอย่างไร)
4. จำนวนผู้บาดเจ็บ/เสียชีวิต เบื้องต้น

"รายงานทันทีที่ทราบ"

"รายงานภายใน 30 นาที หลังเข้าพื้นที่"

4

แขวงทางหลวง Line: ผู้บริหาร
หมวดทางหลวง Line: ศูนย์อุบัติภัย
ข้อมูลรายงาน
1.วันที่ และ เวลา
2. จุดเกิดเหตุ ทล.... กม....หรือ สถานที่สำคัญ
3.ลักษณะการเกิดเหตุ(รถอะไร ชนอย่างไร)
4. สรุปจำนวนผู้บาดเจ็บ/เสียชีวิต
5.สาเหตุของอุบัติเหตุ
6.ลักษณะทางกายภาพของถนน
7.สภาพการจราจร
8.รายงานทรัพย์สินราชการเสียหาย
9.ระบุพิกัด

หมวดทางหลวง Line: ศูนย์อุบัติภัย
ข้อมูลรายงาน
1.วันที่ และ เวลา
2. จุดเกิดเหตุ ทล.... กม....หรือ สถานที่สำคัญ
3.ลักษณะการเกิดเหตุ (รถอะไร ชนอย่างไร)
4. สรุปจำนวนผู้บาดเจ็บ/เสียชีวิต
5.สาเหตุของอุบัติเหตุ
6.ลักษณะทางกายภาพของถนน
7.สภาพการจราจร
8.รายงานทรัพย์สินราชการเสียหาย
9.ระบุพิกัด

5

หมวดทางหลวง/ สถิติแขวงฯ

รายงาน ในระบบ HAIMS

"รายงาน ภายใน 1วัน"

การรายงานอุบัติเหตุลงระบบ HAIMS

- ✓ อุบัติเหตุของวันที่ผ่านมาจะต้องถูกบันทึกลงระบบให้แล้วเสร็จในเวลา 07.00 น.
- ✓ กรณีอุบัติเหตุรุนแรง ขอให้รายงานโดยเร็วที่สุดในระบบ (สถานะเป็น “ไม่ครบ” ก็ได้/อย่าเป็น “ร่าง”)
- ✓ ในกรณี ที่สถานะเป็น “ร่าง” หรือ “ไม่ครบ” เมื่อมีการเปลี่ยนแปลงข้อมูล ให้แจ้งประสานที่ สป. ทุกครั้งที่เบอร์ 24110
- ✓ มูลเหตุ ถ้าใส่ อื่นๆ ให้ใส่ description ด้วย
- ✓ กรณี รายละเอียดอุบัติเหตุ ขอให้กรอกให้ครบสมบูรณ์ (อ่านแล้วเข้าใจสถานการณ์การเกิดเหตุ)
- ✓ เน้นยำ แขวงที่ครอบคลุมพื้นที่ 2 จังหวัด ให้ตรวจสอบและอัพเดทข้อมูลทั้ง 2 จังหวัด ก่อนลงระบบ HAIMS

ศูนย์บริหารการจราจรและอุบัติเหตุ

Traffic Operations Center (TOC)

การอำนวยความสะดวกและความปลอดภัยใน 10 เส้นทาง ที่มีการจราจรหนาแน่นช่วงเทศกาลปีใหม่ 2565

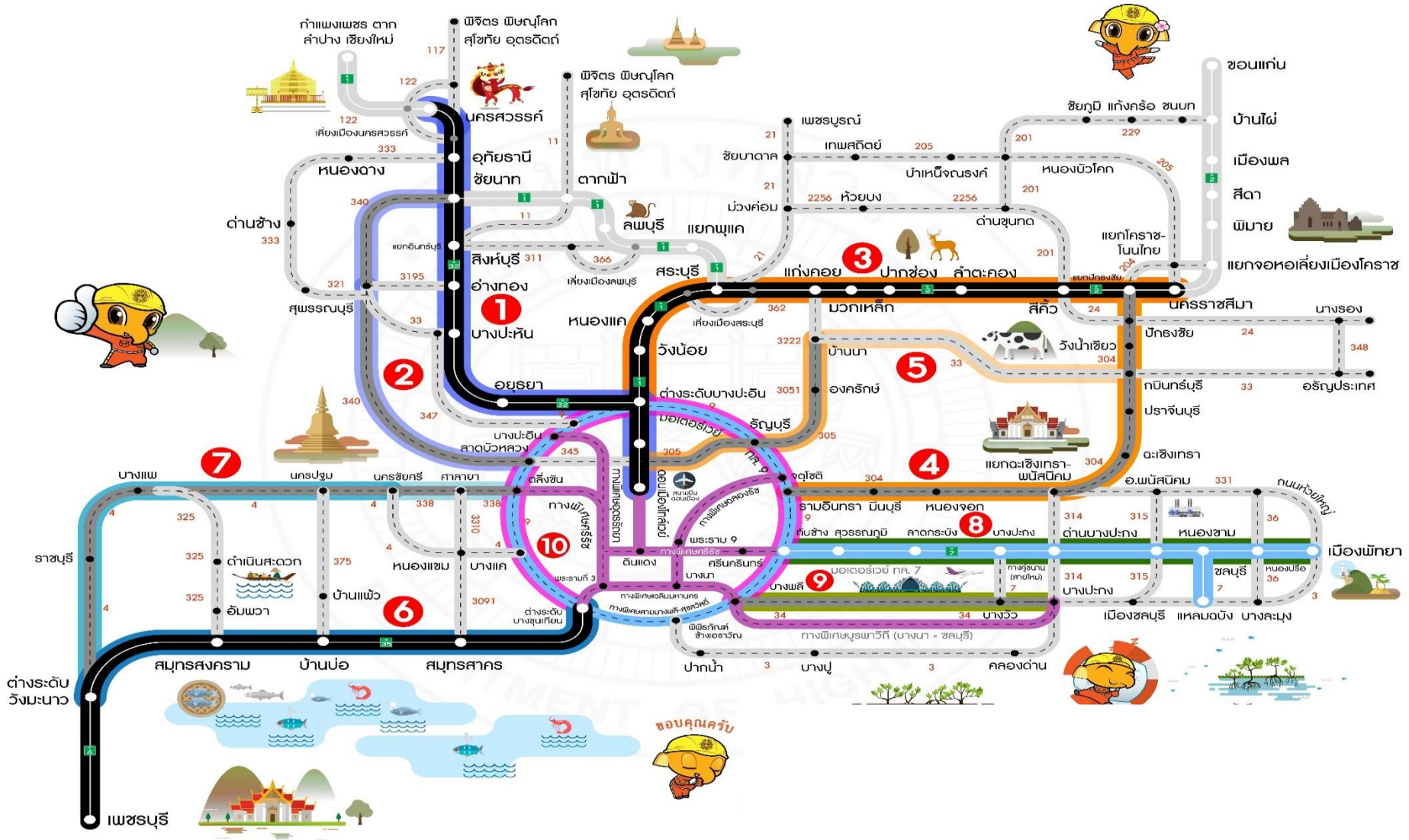

การอำนวยความสะดวกและความปลอดภัยใน 10 เส้นทาง ที่มีการจราจรหนาแน่นช่วงเทศกาลปีใหม่ 2565

ภาค	เส้นทาง
เหนือ	1. ดอนเมือง – รังสิต – ต่างระดับบางปะอิน (ทล.1) – อยุธยา – บางปะหัน – อ่างทอง – สิงห์บุรี – ชัยนาท – อุทัยธานี – นครสวรรค์ (ทล.32) (ระยะทาง 172 กม.)
	2. ลาดบัวหลวง – สุพรรณบุรี – ชัยนาท (ทล.340) (ระยะทาง 164 กม.)
อีสาน	3. ต่างระดับบางปะอิน – วังน้อย – หนองแค – สระบุรี (ทล. 1) – แก่งคอย – ปากช่อง – ลำตะคอง – สีคิ้ว – แยกปักธงชัย – นครราชสีมา (ทล.2) (ระยะทาง 195 กม.)
	4. รามอินทรา – มีนบุรี – หนองจอก – แยกฉะเชิงเทรา/พนัสนิคม – ฉะเชิงเทรา – ปราจีนบุรี – กบินทร์บุรี – แยกปักธงชัย (ทล.304) (ระยะทาง 278 กม.)
	5. รังสิต – ธัญบุรี – องครักษ์ – บ้านนา (ทล.305) – กบินทร์บุรี (ทล.33) (ระยะทาง 135 กม.)

การอำนวยความสะดวกและความปลอดภัยใน 10 เส้นทาง ที่มีการจราจรหนาแน่นช่วงเทศกาลปีใหม่ 2565

ภาค	เส้นทาง
ใต้	6. ต่างระดับบางขุนเทียน – สมุทรสาคร – บ้านบ่อ – สมุทรสงคราม – ต่างระดับวัง มะนาว (ทล.35) (ระยะทาง 75 กม.) 7. ตลิ่งชัน – ศาลายา – นครชัยศรี (ทล 338) – นครปฐม – บางแพ – ราชบุรี – ต่างระดับวังมะนาว (ทล. 4) (ระยะทาง 120 กม.)
ตะวันออก	8. ทับช้าง – สุวรรณภูมิ – ลาดกระบัง – บางปะกง – หนองขาม – หนองปรือ - พัทยา (ทล.7) (ระยะทาง 119 กม.) 9. บางนา – บางพลี – บางวัว – บางปะกง (ทล.34) (ระยะทาง 38 กม.)
ถนนวงแหวน	10. วงแหวนกาญจนาภิเษกฝั่งตะวันออก และฝั่งตะวันตก (ทล 9) (ระยะทาง 148 กม.)

เส้นทางเฝ้าระวังลดและรณรงค์ป้องกันอุบัติเหตุ

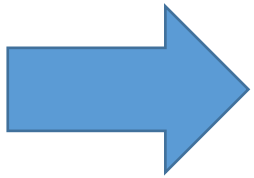

จุดเฝ้าระวังและป้องกันอุบัติเหตุบริเวณโครงการก่อสร้าง

มาตรการบริหารการจราจรในพื้นที่ก่อสร้างใน 10 เส้นทาง ที่มีการจราจรหนาแน่นช่วงเทศกาลปีใหม่ 2565

- โครงการก่อสร้าง /สำนักงานทางหลวง/แขวงทางหลวง
  - สรุปรูปแบบการจัดจราจรช่วงเทศกาล
    - ✓ พิจารณาการคืนผิวจราจรให้เท่าช่วงปกติ
    - ✓ กรณีที่มีการจราจรสะสม จัดเตรียมแผนทางเบี่ยง และหารือสำนักอำนวยความปลอดภัยหรือสำนักสำรวจออกแบบ
- แขวงทางหลวง
  - สรุปสภาพปัญหาและแผนผังการจราจรในพื้นที่ก่อสร้าง
  - สรุปแนวทางการแก้ไขปัญหาเมื่อมีการจราจรติดขัดและสะสม
  - ภาพถ่ายการติดตั้งอุปกรณ์อำนวยความปลอดภัยและไฟฟ้าแสงสว่าง
  - เมื่อเกิดเหตุการณ์ใหญ่ /การจราจรติดขัดสะสม ให้รายงานในห้องผู้บริหาร จนกว่าจะคลี่คลาย

ตัวอย่างรูปแบบการจัดการจราจรในพื้นที่ก่อสร้าง

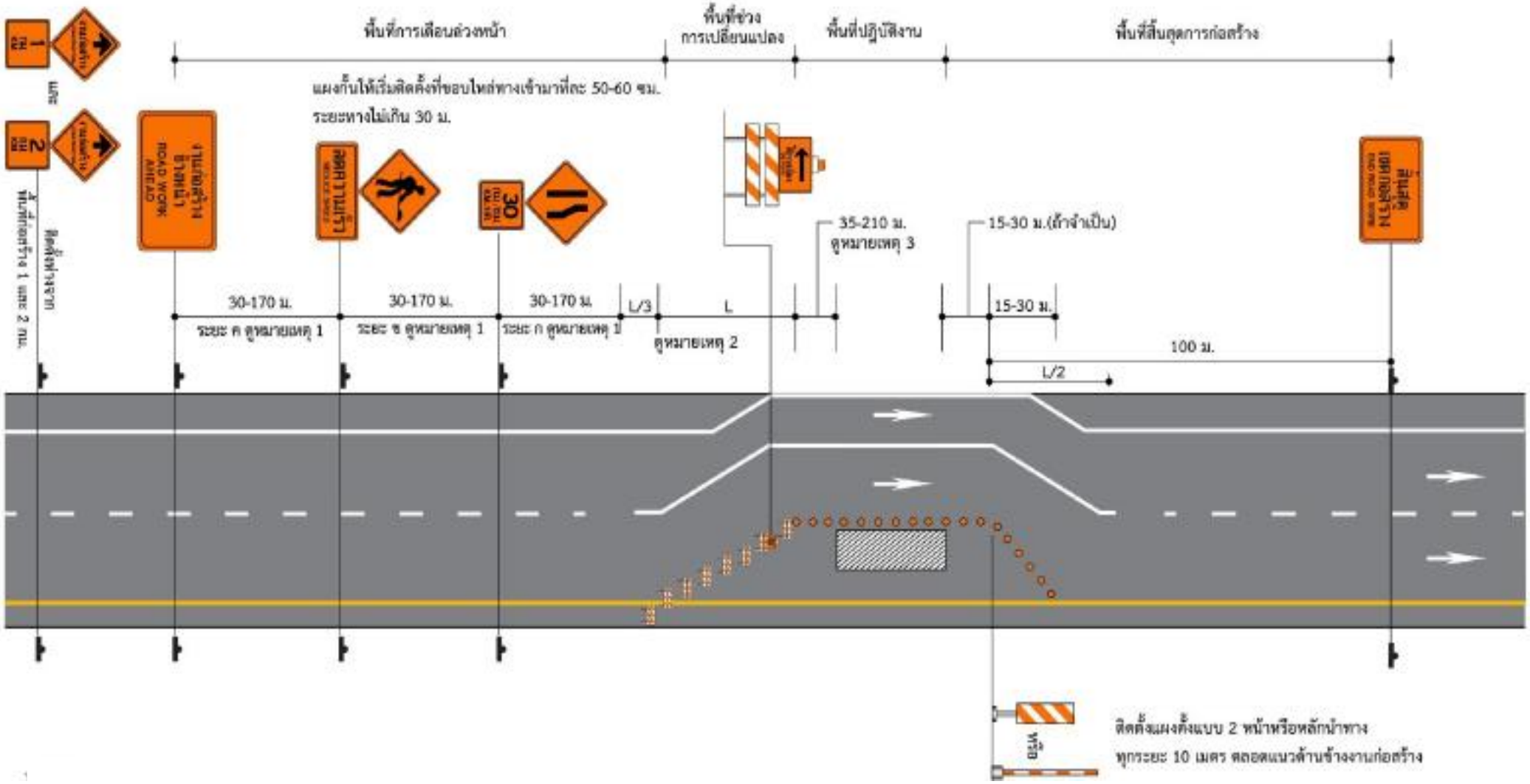

จุดเฝ้าระวังและป้องกันอุบัติเหตุบริเวณโครงการก่อสร้าง

ทล.35

หมายเลข ทางหลวง
ทล.35

ลำดับ
15

สถานะวันที่กรอก
22 พย.64

สำนักทางหลวง
13

แขวงทางหลวง
สมุทรสาคร

ตำบล
อ้อมน้อย

อำเภอ
กระทุ่มแบน

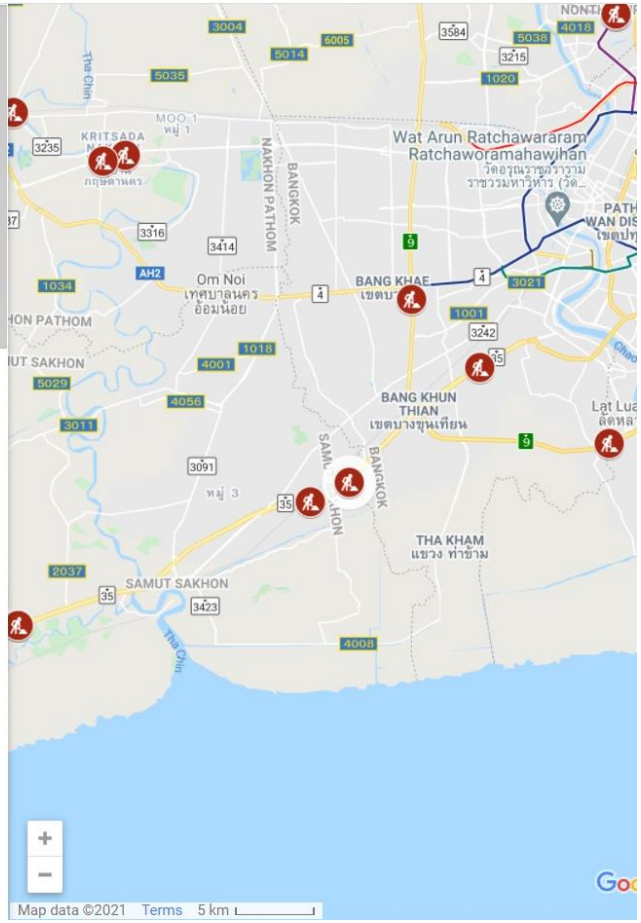

สรุปข้อมูลคาดการณ์ปริมาณจราจรบนทางหลวงสายหลักและมอเตอร์เวย์
ช่วงเทศกาลปีใหม่ 2565 (วันที่ 29 ธันวาคม 2564 – 4 มกราคม 2565)

เดินทาง อุ่นใจ ปลอดภัยไปกับกรมทางหลวง

	ขาเข้า	ขาออก	รวม
คาดการณ์ช่วงเทศกาลปีใหม่ 2565 (วันพุธที่ 29 ธันวาคม 2564 - วันอังคารที่ 4 มกราคม 2565)	3,852,687	3,784,129	7,636,816
ช่วงเทศกาลปีใหม่ 2564 (วันอังคารที่ 29 ธันวาคม 2563 - วันจันทร์ที่ 4 มกราคม 2564)	3,213,422	3,115,551	6,328,973
ช่วงเทศกาลปีใหม่ 2563 (วันศุกร์ที่ 27 ธันวาคม 2562 - วันพฤหัสบดีที่ 2 มกราคม 2563)	3,923,716	3,858,419	7,782,135
ช่วงเทศกาลปีใหม่ 2562 (วันพฤหัสบดีที่ 27 ธันวาคม 2561 - วันพุธที่ 2 มกราคม 2562)	3,899,163	4,048,010	7,947,173
ช่วงเวลาปกติ (วันพุธที่ 17 พฤศจิกายน 2564 - วันอังคารที่ 23 พฤศจิกายน 2564)	3,599,409	3,551,237	7,150,646
เปรียบเทียบช่วงเทศกาลปีใหม่ 2564	19.9%	21.5%	20.7%
เปรียบเทียบช่วงเทศกาลปีใหม่ 2563	-1.8%	-1.9%	-1.9%
เปรียบเทียบช่วงเทศกาลปีใหม่ 2562	-1.2%	-6.5%	-3.9%
เปรียบเทียบช่วงเวลาปกติ	7.0%	6.6%	6.8%

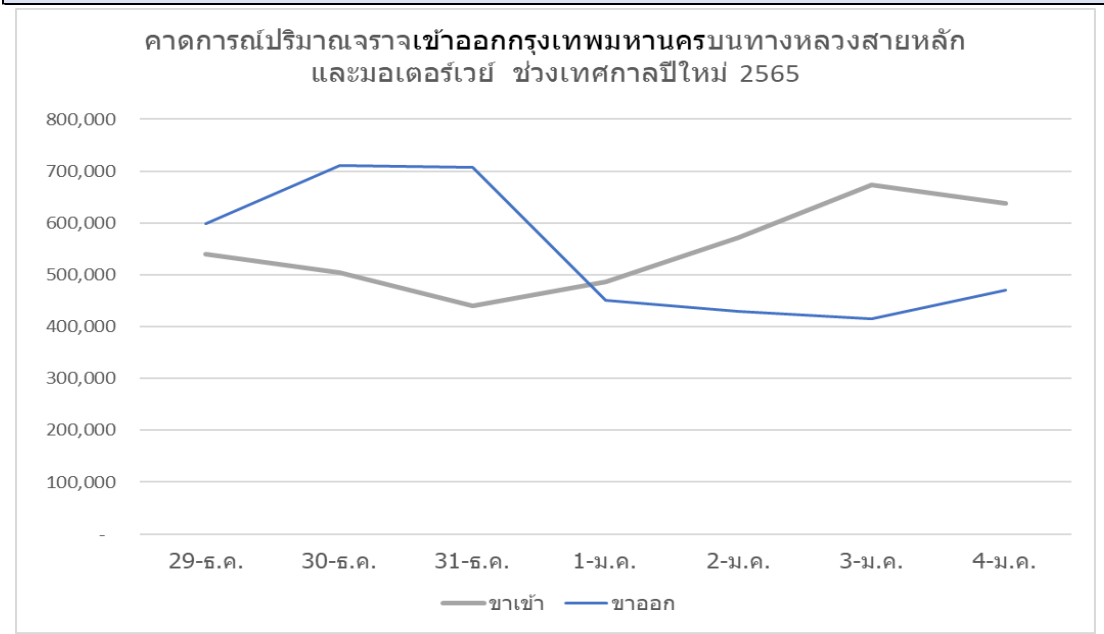

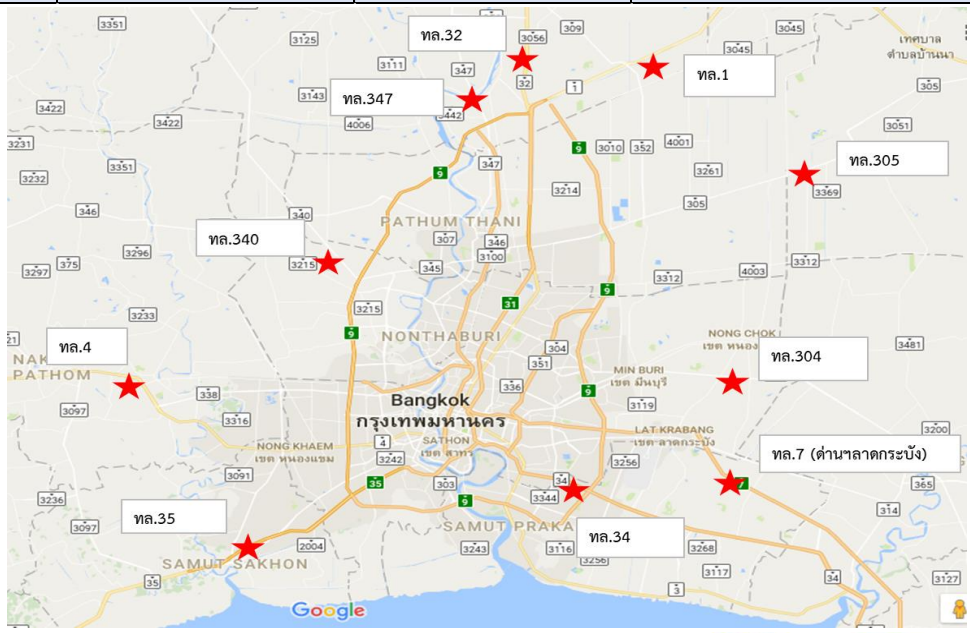

Application รายงานสภาพการจราจร

โหลดฟรี สำหรับการเดินทางบนทางหลวงทั่วประเทศ

M Traffic
สำหรับการเดินทางบน Motorway

Thailand Highway Traffic
สำหรับการเดินทางบนทางหลวงทั่วประเทศ

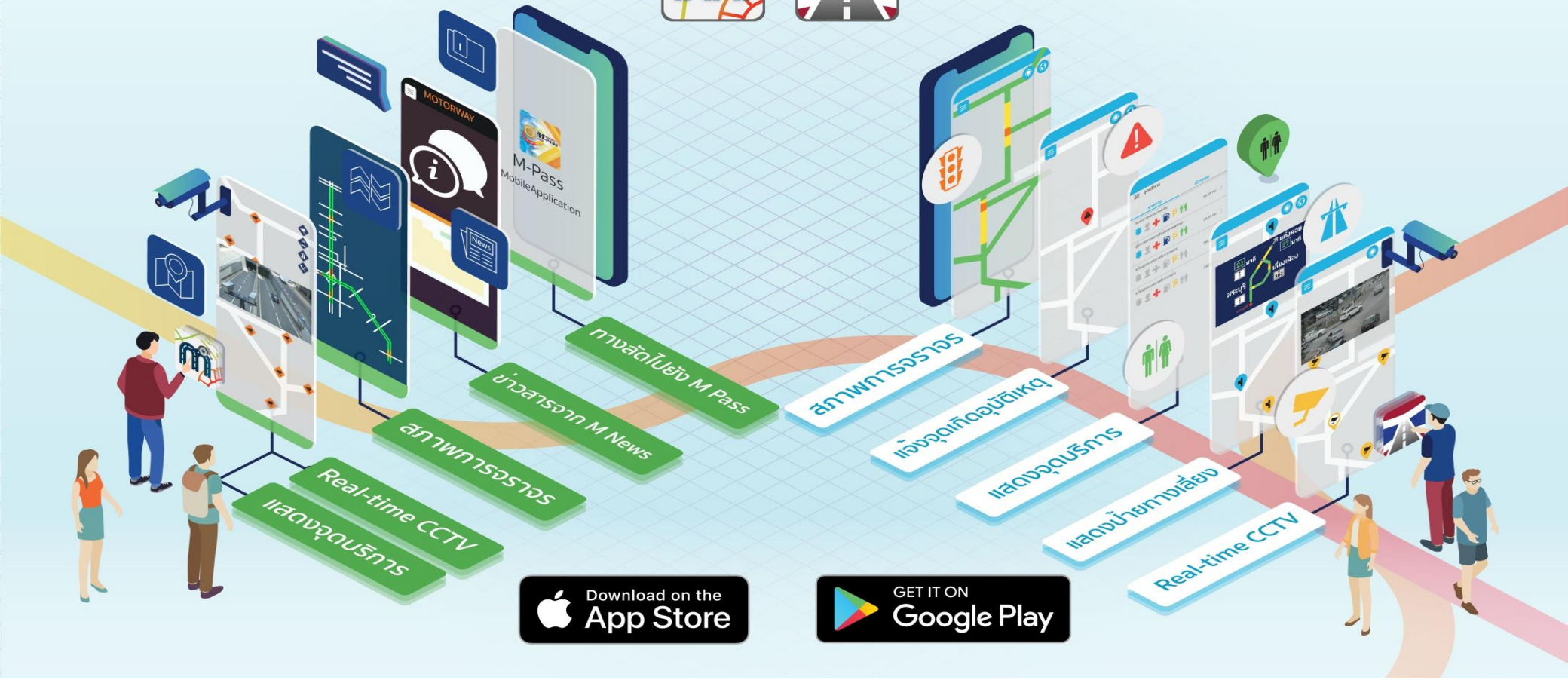

แผนที่เส้นทางเลือก
ช่วงเทศกาลปีใหม่ ปี 2565

แผนที่เส้นทางเลือกช่วงเทศกาลปีใหม่ 2565

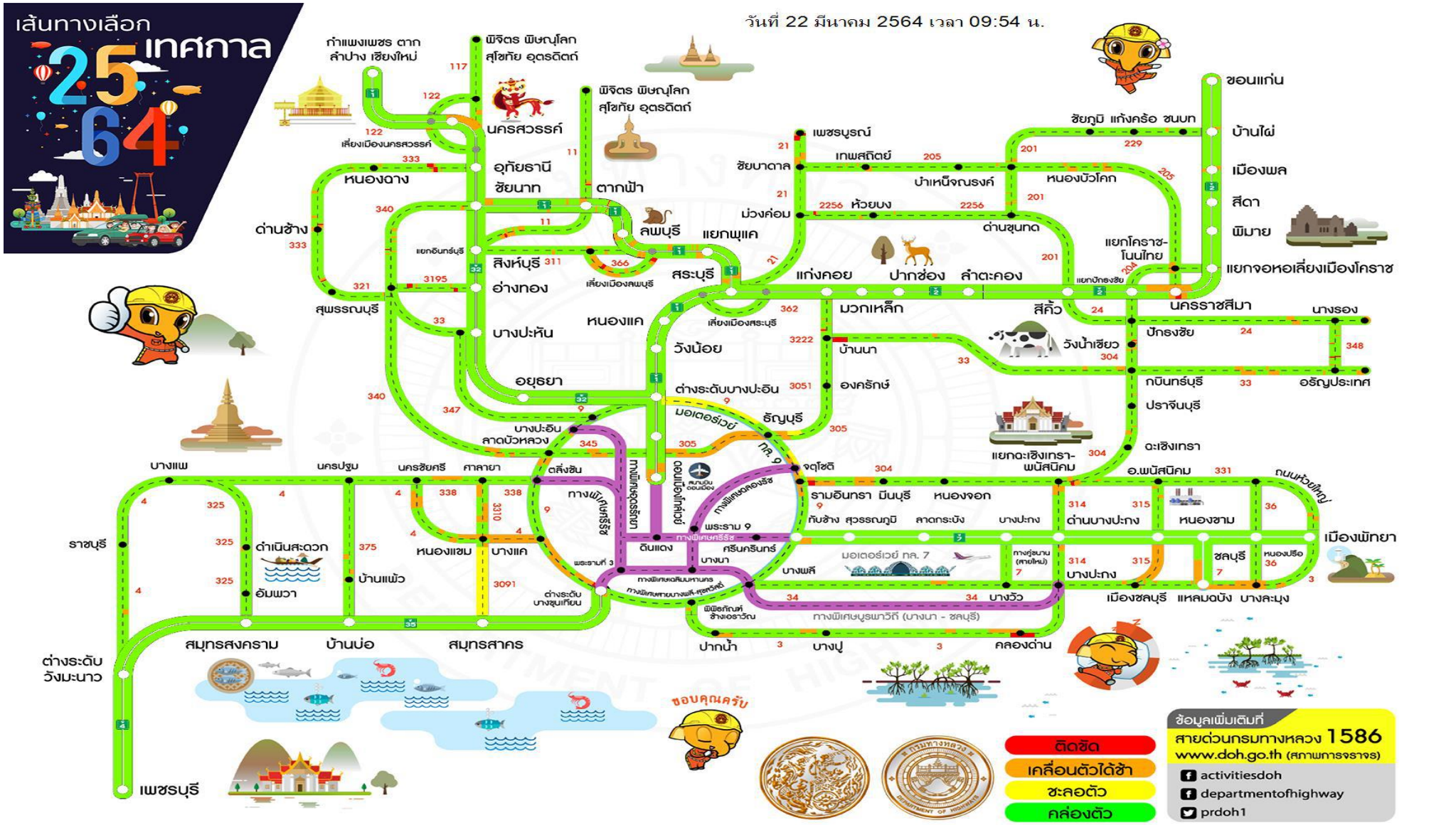

กรมทางหลวง
Department of Highways

BHMM
BUREAU OF HIGHWAYS MAINTENANCE MANAGEMENT
สำนักบริหารบำรุงทาง

สำนักอำนวยความปลอดภัย
Bureau of Highway Safety

1586 สายด่วนกรมทางหลวง DOH Call Center
โทรฟรี ทุกเครือข่าย 24 ชม.

แผนที่เส้นทางเลือกช่วงเทศกาลปีใหม่ 2565 (ภาคเหนือ)

กรมทางหลวง
Department of Highways

BHMM
BUREAU OF HIGHWAYS MAINTENANCE MANAGEMENT
สำนักบริหารบำรุงทาง

สำนักอำนวยความปลอดภัย
Bureau of Highway Safety

1586 สายด่วนกรมทางหลวง DOH Call Center
โทรฟรี ทุกเครือข่าย 24 ชม.

แผนที่เส้นทางเลือกช่วงเทศกาลปีใหม่ 2565 (ภาคอีสาน)

เดินทาง อุ่นใจ ปลอดภัยไปกับกรมทางหลวง

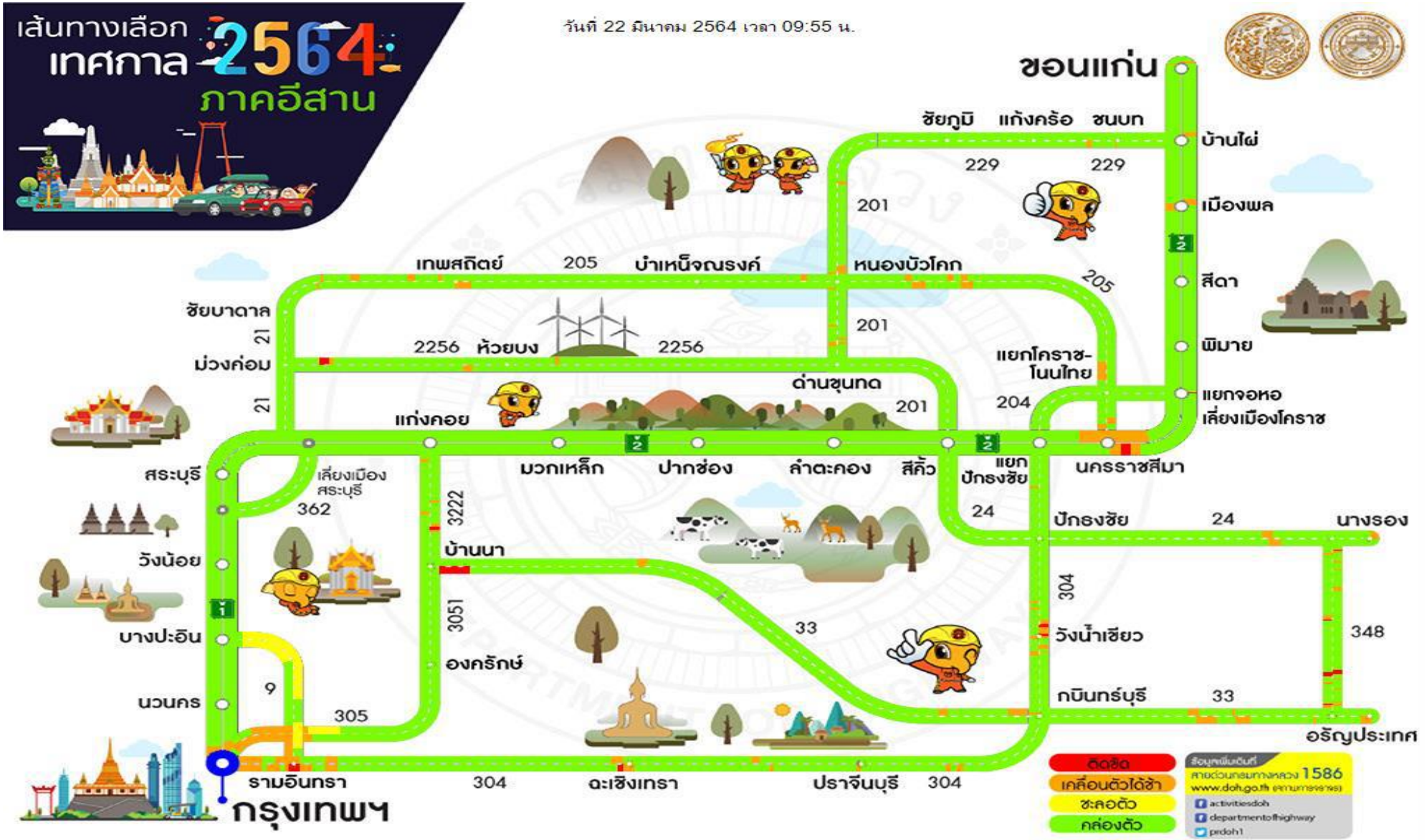

กรมทางหลวง
Department of Highways

BHMM
BUREAU OF HIGHWAYS MAINTENANCE MANAGEMENT
สำนักบริหารบำรุงทาง

สำนักอำนวยความปลอดภัย
Bureau of Highway Safety

1586 สายด่วนกรมทางหลวง DOH Call Center
โทรฟรี ทุกเครือข่าย 24 ชม.

แผนที่เส้นทางเลือกช่วงเทศกาลปีใหม่ 2565 (ภาคตะวันออก)

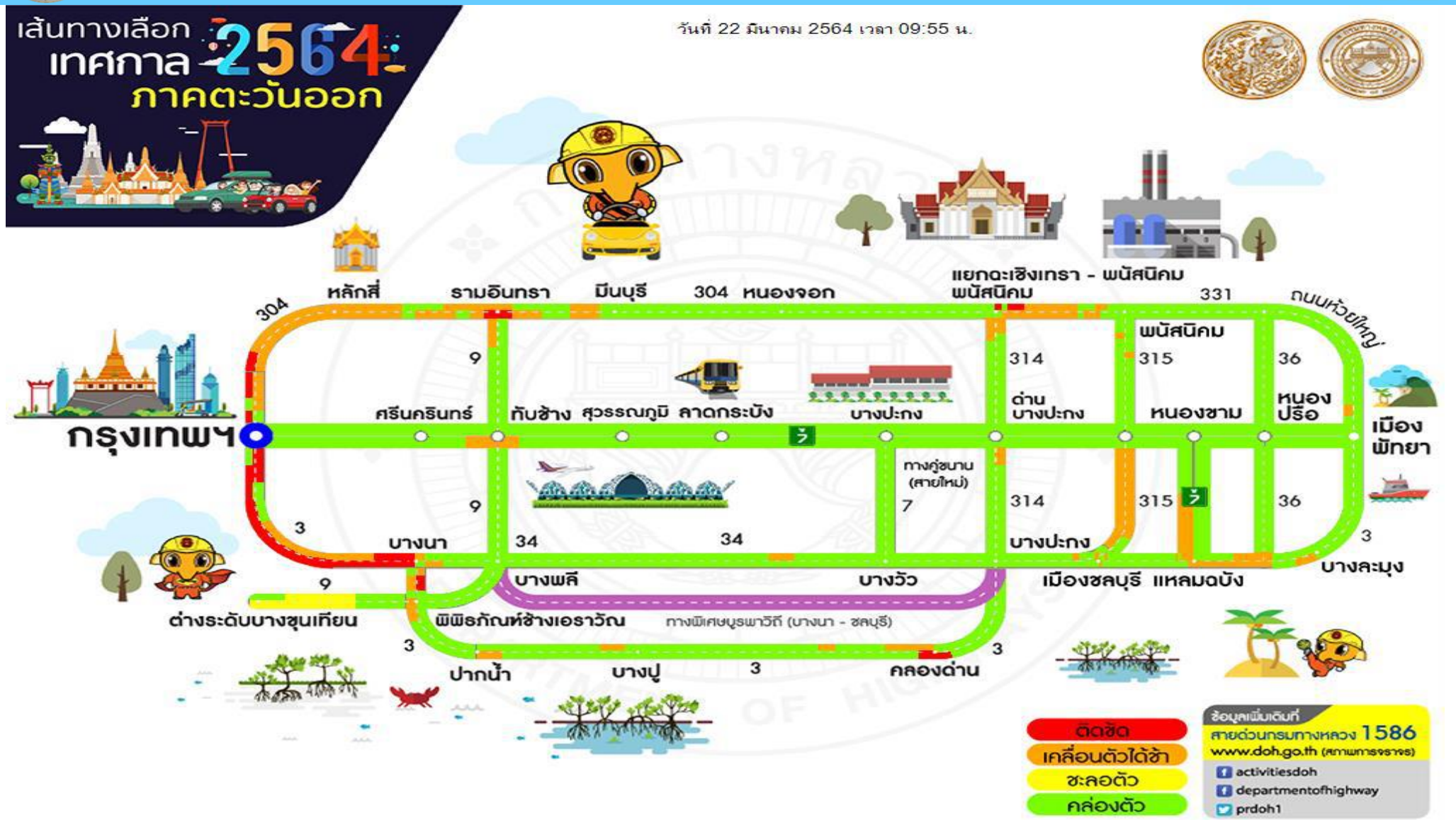

แผนที่เส้นทางเลือกช่วงเทศกาลปีใหม่ 2565 (ภาคใต้)

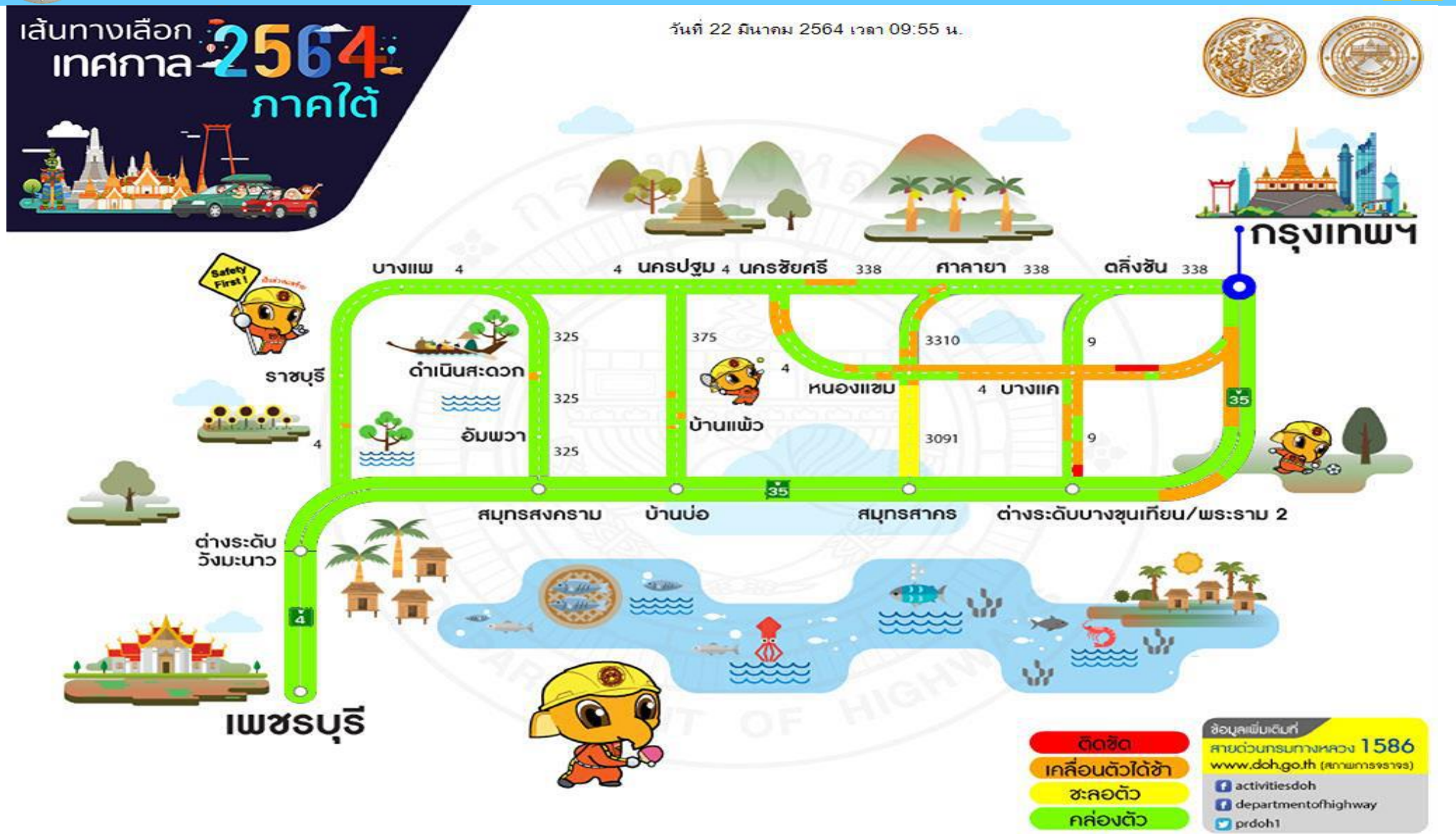

ข้อมูล DOWNLOAD และการรายงานข้อมูล

สามารถดาวน์โหลดได้ในวันที่ 15 ธ.ค. 64

1.PWP นำเสนอเทศกาลปีใหม่ ปี 2565

2.แบบรายงานสภาพการจราจรบริเวณทางแยก/จุดกลับรถ

(ส่งมาทาง ems.bmm2014@gmail.com ขอข้อมูลภายในวันที่ 24 ธันวาคม 2564)

3.แบบรายงานป้ายแนะนำทางเลี่ยง

(ส่งมาทาง ems.bmm2014@gmail.com ขอข้อมูลภายในวันที่ 24 ธันวาคม 2564)

4.แผนที่เส้นทางเลือก

5.สรุปปัญหาและอุปสรรค

(ส่งมาทาง ems.bmm2014@gmail.com ขอข้อมูลภายในวันที่ 6 มกราคม 2565)

6.รายชื่อผู้ปฏิบัติงาน

(ส่งมาทาง bmm.emer99@gmail.com ขอข้อมูลภายในวันที่ 24 ธันวาคม 2564)

7.QR CODE LINE @DOH1586

Download ได้ที่เว็บสำนักบริหารบำรุงทาง http://bmm.doh.go.th

ข้อมูล DOWNLOAD และการรายงานข้อมูล

เดินทาง อ่นใจ
ปลอดภัยไปกับกรมทางหลวง

สามารถดาวน์โหลดได้ในวันที่ 15 ธ.ค. 64

7.ป้ายประชาสัมพันธ์รณรงค์ (ติดตั้งภายในสำนักงาน,เต็นท์) (แบบเดิม)

8.ป้ายประชาสัมพันธ์รณรงค์ (ติดตั้งหน้าสำนักงานแขวงทางหลวง/หมวดทางหลวง) (แบบเดิม)

9.ป้ายประชาสัมพันธ์รณรงค์ (ติดข้างรถ) (แบบเดิม)

10. สรุปผลการเข้าใช้บริการจุดให้บริการทั่วไทย ทาง กูเกิล ชีท (google sheet)

ส่งทางไลน์ “กลุ่มเทศกาล”ก่อน 7.00 น.ตั้งแต่ 30 ธ.ค 64 – 5 ม.ค 65

11. สรุปผลการเข้าใช้บริการรถบริการเคลื่อนที่เร็วทาง กูเกิล ชีท (google sheet)

ส่งทางไลน์ “กลุ่มเทศกาล”ก่อน 7.00 น.ตั้งแต่ 30 ธ.ค 64 – 5 ม.ค 65

11. สรุปผลการเข้าใช้บริการรถบริการเคลื่อนที่เร็วทาง กูเกิล ชีท (google sheet)

ส่งทางไลน์ “ “กลุ่มจุดบริการ กางเต็นท์””ก่อน 10.00 น.ตั้งแต่ 30 ธ.ค 64 – 5 ม.ค 65

ศูนย์บริหารงานอุบัติภัย เบอร์ติดต่อ 23544 - 23545

Download ได้ที่เว็บสำนักบริหารบำรุงทาง **http://bmm.doh.go.th**

เดินทาง อุ่นใจ
ปลอดภัยไปกับกรมทางหลวง

1586 สายด่วนกรมทางหลวง
DOH Call Center
โทรฟรี ทุกเครือข่าย 24 ชม.

สวมหน้ากากทุกครั้ง
เมื่อออกปฏิบัติงาน

กรมทางหลวง
Department of Highways

BHMM
BUREAU OF HIGHWAYS MAINTENANCE MANAGEMENT
สำนักบริหารบำรุงทาง

สำนักอำนวยความปลอดภัย
Bureau of Highway Safety