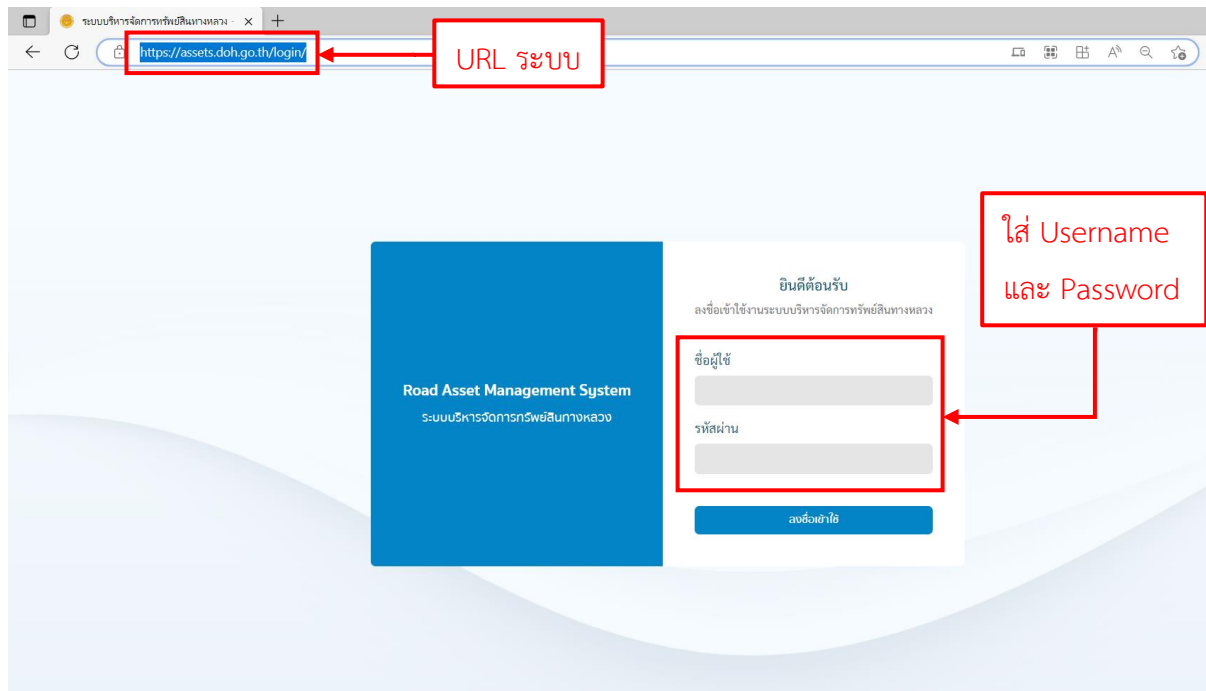


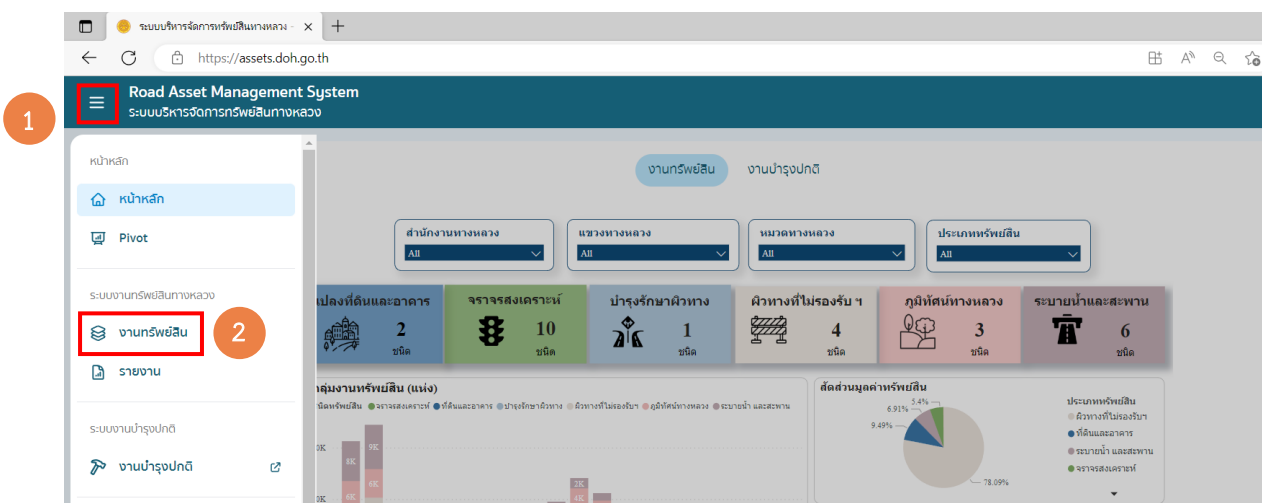
คู่มือการตรวจสอบข้อมูลศาลาทางหลวงและที่รอรถประจำทาง
โครงการสำรวจและจัดทำระบบบริหารจัดการข้อมูลทรัพย์สินทางหลวงอย่างบูรณาการ

1. การเข้าสู่ระบบ

เข้าสู่ระบบบริหารจัดการทรัพย์สินทางหลวง - Road Asset Management System (doh.go.th)
ทำการเข้าสู่ระบบ <https://assets.doh.go.th> โดยกรอก Username/ Password ที่ได้ทำการส่งมอบให้แต่ละแขวงเพื่อใช้เข้าระบบ



คลิกแถบเมนูบริเวณด้านซ้ายมือ (1) จากนั้นเลือกงานทรัพย์สินเพื่อเข้าสู่รายการศาลาทางหลวงและที่รอรถประจำทาง (2)





2. การดาวน์โหลดบัญชีรายการศาลาทางหลวงและที่จอดรถประจำทางเพื่อตรวจสอบ

คลิกสัญลักษณ์ตัวกรองข้อมูล (1) เพื่อกรองข้อมูลศาลาทางหลวงและที่จอดรถประจำทางที่ต้องการตรวจสอบ จากนั้นเลือกประเภททรัพย์สินเป็นศาลาทางหลวงและที่จอดรถประจำทาง (2) และเลือกสำนักงานทางหลวง แขวงทางหลวง และหมวดทางหลวงที่ต้องการตรวจสอบข้อมูล (3) หากเรียบร้อยแล้วให้คลิกปุ่มค้นหา (4) จากนั้นจะปรากฏข้อมูลตามที่ใช้คัดกรอง

เลือกศาลาทางหลวงและที่จอดรถประจำทาง

เลือกศาลาทางหลวงและที่จอดรถประจำทางที่อยู่ในการดูแลของสำนักงานทางหลวง/ แขวงทางหลวง/ หมวดทางหลวง

เช่น สำนักงานทางหลวงที่ 12 (สุพรรณบุรี) แขวงกาญจนบุรี หมวดทางหลวงไทรโยค

ค้นหา

งานทรัพย์สิน > สรุปข้อมูล

ศาลาทางหลวงและที่จอดรถประจำทาง

สำนักงานทางหลวงที่ 12 (สุพรรณบุรี)

ขก.กาญจนบุรี

หมวดทางหลวงไทรโยค

ประเภททรัพย์สิน	จำนวน	สภาพการใช้งาน			มูลค่ารวม (บาท)
		ดี	พอใช้	เสียหาย	
ภูมิทัศน์ทางหลวง					
ศาลาทางหลวงและที่จอดรถประจำทาง	5 แห่ง	5	0	0	29,000

คลิกศาลาทางหลวงและที่จอดรถประจำทาง



การตรวจสอบข้อมูลศาลาทางหลวงและที่จอดรถประจำทาง

โครงการสำรวจและจัดทำระบบบริหารจัดการข้อมูลทรัพย์สินทางหลวงอย่างบูรณาการ

ผู้ตรวจสอบสามารถดาวน์โหลดบัญชีรายการศาลาทางหลวงและที่จอดรถประจำทางได้ทั้งในรูปแบบ Excel และ PDF โดยกดเมนู ดาวน์โหลด

งานทรัพย์สิน > สรุปข้อมูล > ศาลาทางหลวงและที่จอดรถประจำทาง

+ เพิ่ม ↓ นำเข้า ↑ ดาวน์โหลด ตรวจสอบข้อมูล หน้า 1 < 1-5 จาก 5 >

ลำดับ	ทางหลวง	ตอนคว	จุดกึ่งกลาง	ตำแหน่งกึ่งกลาง	รูปร่างศาลา	จำนวนหลอดไฟ LP	จำนวนหลอดไฟ
สำนักงานทางหลวงที่ 12 (สุพรรณบุรี) - หมวดทางหลวงไทรโยค							
1	0323	0204	83+792	ขวาทาง	ศาลาทรงไทย 4 เสา	-	-
2	0323	0204	84+581	ขวาทาง	ศาลาทรงไทย 4 เสา	-	-
3	0323	0204	86+788	ขวาทาง	ศาลาทรงไทย 4 เสา	-	-
4	0323	0204	87+397	ขวาทาง	ศาลาทรงไทย 4 เสา	-	-
5	0323	0204	89+991	ขวาทาง	ศาลาทรงไทย 4 เสา	-	-

22.รายงานทรัพย์สินทางหลวงประเภทศาลาทางหลวงและที่จอดรถประจำทาง

ลำดับ	ทรัพย์สิน	ทางหลวง	ตอนควม	ชื่อทางหลวง	ตำแหน่ง กม.	ตำแหน่งทิศทาง	รูปร่างศาลา	จำนวนหลอดไฟ (ดวง)				ป้าย	ปีที่ก่อสร้าง	ปีที่บูรณะล่าสุด	งบประมาณก่อสร้าง (บาท)	สภาพทรัพย์สิน	หมายเหตุ	สำนักงานทางหลวง	แขวงทางหลวง	หมวดทางหลวง	Latitude	Longitude
								LP	HP	MV	FLU	สูง/เตี้ย										
1	22-11866	0323	0204	หนองสามพระยา - แก่งประดอม	89+991	ขวาทาง	ศาลาทรงไทย 4 เสา	0	0	0	0	ไม่ระบุ				ดี		สำนักงานทางหลวงที่ 12 (สุพรรณบุรี)	ช.กาญจนบุรี	หมวดทางหลวงไทรโยค	14.0899394712	99.2812821161
2	22-11869	0323	0204	หนองสามพระยา - แก่งประดอม	87+397	ขวาทาง	ศาลาทรงไทย 4 เสา	0	0	0	0	ไม่ระบุ				ดี		สำนักงานทางหลวงที่ 12 (สุพรรณบุรี)	ช.กาญจนบุรี	หมวดทางหลวงไทรโยค	14.0899610836	99.3050178304
3	22-11872	0323	0204	หนองสามพระยา - แก่งประดอม	86+788	ขวาทาง	ศาลาทรงไทย 4 เสา	0	0	0	0	ไม่ระบุ		29,000		ดี		สำนักงานทางหลวงที่ 12 (สุพรรณบุรี)	ช.กาญจนบุรี	หมวดทางหลวงไทรโยค	14.0899885746	99.3105913717
4	22-11874	0323	0204	หนองสามพระยา - แก่งประดอม	83+792	ขวาทาง	ศาลาทรงไทย 4 เสา	0	0	0	0	ไม่ระบุ				ดี		สำนักงานทางหลวงที่ 12 (สุพรรณบุรี)	ช.กาญจนบุรี	หมวดทางหลวงไทรโยค	14.0873380546	99.3378807548
5	22-11876	0323	0204	หนองสามพระยา - แก่งประดอม	84+581	ขวาทาง	ศาลาทรงไทย 4 เสา	0	0	0	0	ไม่ระบุ				ดี		สำนักงานทางหลวงที่ 12 (สุพรรณบุรี)	ช.กาญจนบุรี	หมวดทางหลวงไทรโยค	14.0880823039	99.3306972348

ส่งออกเมื่อวันที่ 30 มิถุนายน 2566 18:59 น.

22.รายงานทรัพย์สินทางหลวงประเภทศาลาทางหลวงและที่จอดรถประจำทาง

ลำดับ	ทรัพย์สิน	ทางหลวง	ตอนควม	ชื่อทางหลวง	ตำแหน่ง กม.	ตำแหน่งทิศทาง	รูปร่างศาลา	จำนวนหลอดไฟ (ดวง)				ป้าย	ปีที่ก่อสร้าง	ปีที่บูรณะล่าสุด	งบประมาณก่อสร้าง (บาท)	สภาพทรัพย์สิน	หมายเหตุ	สำนักงานทางหลวง	แขวงทางหลวง	หมวดทางหลวง
								LP	HP	MV	FLU	สูง/เตี้ย								
1	22-11866	0323	0204	หนองสามพระยา - แก่งประดอม	89+991	ขวาทาง	ศาลาทรงไทย 4 เสา	0	0	0	0	ไม่ระบุ				ดี		สำนักงานทางหลวงที่ 12 (สุพรรณบุรี)	ช.กาญจนบุรี	หมวดทางหลวงไทรโยค
2	22-11869	0323	0204	หนองสามพระยา - แก่งประดอม	87+397	ขวาทาง	ศาลาทรงไทย 4 เสา	0	0	0	0	ไม่ระบุ				ดี		สำนักงานทางหลวงที่ 12 (สุพรรณบุรี)	ช.กาญจนบุรี	หมวดทางหลวงไทรโยค
3	22-11872	0323	0204	หนองสามพระยา - แก่งประดอม	86+788	ขวาทาง	ศาลาทรงไทย 4 เสา	0	0	0	0	ไม่ระบุ		29,000		ดี		สำนักงานทางหลวงที่ 12 (สุพรรณบุรี)	ช.กาญจนบุรี	หมวดทางหลวงไทรโยค
4	22-11874	0323	0204	หนองสามพระยา - แก่งประดอม	83+792	ขวาทาง	ศาลาทรงไทย 4 เสา	0	0	0	0	ไม่ระบุ				ดี		สำนักงานทางหลวงที่ 12 (สุพรรณบุรี)	ช.กาญจนบุรี	หมวดทางหลวงไทรโยค
5	22-11876	0323	0204	หนองสามพระยา - แก่งประดอม	84+581	ขวาทาง	ศาลาทรงไทย 4 เสา	0	0	0	0	ไม่ระบุ				ดี		สำนักงานทางหลวงที่ 12 (สุพรรณบุรี)	ช.กาญจนบุรี	หมวดทางหลวงไทรโยค

ส่งออกเมื่อวันที่ 30 มิถุนายน 2566 18:59 น.



3. การตรวจสอบข้อมูลศาลาทางหลวงและที่รอรถประจำทาง

ทำการตรวจสอบจำนวนศาลาทางหลวงและที่รอรถประจำทางในพื้นที่รับผิดชอบดูแล และทำการคลิกศาลาทางหลวงและที่รอรถประจำทาง เพื่อดูรายละเอียดของศาลาทางหลวงและที่รอรถประจำทางที่ละรายการ

งานทรัพย์สิน > สรุปข้อมูล > ศาลาทางหลวงและที่รอรถประจำทาง

+ เพิ่ม ↓ นำเข้า ↑ ดาวน์โหลด

คลิกรายการศาลา ที่ต้องการตรวจสอบ

ลำดับ	ทางหลวง	ตอนควบคุม	ตำแหน่ง กม.	ตำแหน่งทิศทาง	รูปร่างศาลา	จำนวนหลอดไฟ LP	จำนวนหลอดไฟ HP	จำนวนหลอดไฟ MV	จำนวนหลอดไฟฟลูออ
สำนักงานทางหลวงที่ 12 (สุพรรณบุรี) - ขก.กาญจนบุรี - หมวดทางหลวงไทรโยค									
1	0323	0204	83+792	ขวาทาง	ศาลาทรงไทย 4 เสา	-	-	-	-
2	0323	0204	84+581	ขวาทาง	ศาลาทรงไทย 4 เสา	-	-	-	-
3	0323	0204	86+788	ขวาทาง	ศาลาทรงไทย 4 เสา	-	-	-	-
4	0323	0204	87+397	ขวาทาง	ศาลาทรงไทย 4 เสา	-	-	-	-
5	0323	0204	89+991	ขวาทาง	ศาลาทรงไทย 4 เสา	-	-	-	-

เมื่อคลิกเลือกศาลาทางหลวงและที่รอรถประจำทางที่ต้องการตรวจสอบแล้ว จะปรากฏรายละเอียดศาลาทางหลวงและที่รอรถประจำทาง โดยให้ทำการตรวจสอบรายละเอียดต่างๆ ว่ามีความครบถ้วน ถูกต้องหรือไม่ ตามรายการที่กำหนด ดังนี้


ลำดับ	รายการตรวจสอบ
1	หมายเลขทางหลวง
2	หมายเลขตอนควบคุม
3	ตำแหน่ง กม.
4	ตำแหน่งทิศทาง
5	รูปแบบศาลา
6	จำนวนหลอดไฟ LP/HP/MV/ฟลูออเรสเซนต์
7	มีป้ายห้ามสูบบุหรี่
8	ปีที่ก่อสร้าง
9	ปีที่บูรณะล่าสุด
10	งบประมาณก่อสร้าง/มูลค่า
11	สภาพทรัพย์สิน
12	แนบรูปภาพ
13	แผนที่



การประเมินสภาพทรัพย์สิน โดยระบบจะจัดหมวดหมู่ในการประเมินสภาพทรัพย์สินดังนี้

ลำดับ	ความเสียหาย	สภาพทรัพย์สิน
1	ไม่มีความเสียหาย	ดี
2	ศาลาสกปรก	พอใช้
3	ที่นั่งชำรุดแต่ยังใช้งานได้	พอใช้
4	โคมไฟไม่สว่าง	พอใช้
5	หลังคาฉีกขาด/สูญหาย	ชำรุด
6	เสาศาลาชำรุด	ชำรุด
7	พื้นทรุด/แตก	ชำรุด
8	ที่นั่งชำรุดใช้งานไม่ได้	ชำรุด
9	โคมไฟดับ	ชำรุด
10	ยกเล็ก/รื้อถอน	ยกเล็ก/รื้อถอน
11	ให้หน่วยงานอื่นดูแล	ระบุหน่วยงานที่ดูแล

The image shows two screenshots of a web-based asset management system. The left screenshot displays a form for entering asset details, including fields for ID (22-11874), name (0323), location (0204), and other specifications. The right screenshot shows a status selection screen where the asset status is set to 'ดี' (Good).

ในการฉีตรตรวจสอบแล้วข้อมูลไม่ถูกต้องเจ้าหน้าที่สามารถทำการแก้ไขได้ โดยกด  บริเวณมุมขวา ทำการแก้ไขข้อมูลหรือลบข้อมูล ในหน้าแบบฟอร์ม เมื่อดำเนินการแก้ไขเรียบร้อยแล้ว ให้ทำการคลิก บันทึก



การตรวจสอบข้อมูลศาลาทงหลวงและที่รอรถประจำทาง

โครงการสำรวจและจัดทำระบบบริหารจัดการข้อมูลทรัพย์สินทางหลวงอย่างบูรณาการ

คลิกเพื่อทำการแก้ไขหรือลบ

กดบันทึกเมื่อแก้ไขเสร็จ

หากตรวจสอบแล้วพบว่าจำนวนศาลาทงหลวงและที่รอรถประจำทางในพื้นที่รับผิดชอบไม่ครบถ้วน สามารถทำการเพิ่มทรัพย์สินได้ โดยเลือก **+ เพิ่ม** โดยวิธีนี้จะเพิ่มได้ที่ละรายการ

กดเพิ่มรายงานทรัพย์สิน (ทีละรายการ)

ลำดับ	ทางหลวง	ตอนควบคุม	ตำแหน่ง กม.	ตำแหน่งทิศทาง	รูปร่างศาลา	จำนวนหลอดไฟ LP	จำนวนหลอดไฟ
สำนักงานทางหลวงที่ 12 (สุพรรณบุรี) - ขก.กาญจนบุรี - หมวดทางหลวงไทรโยค							
1	0323	0204	83+792	ขวาทาง	ศาลาทรงไทย 4 เส้า	-	-
2	0323	0204	84+581	ขวาทาง	ศาลาทรงไทย 4 เส้า	-	-
3	0323	0204	86+788	ขวาทาง	ศาลาทรงไทย 4 เส้า	-	-
4	0323	0204	87+397	ขวาทาง	ศาลาทรงไทย 4 เส้า	-	-
5	0323	0204	89+991	ขวาทาง	ศาลาทรงไทย 4 เส้า	-	-



เมื่อทำการกรอกรายละเอียดศาลาทงหลวงและที่รอรถประจำทางที่ต้องการเพิ่มเรียบร้อยแล้วให้ทำการกดบันทึก

งานทรัพย์สิน > สรุปข้อมูล > ศาลาทงหลวงและที่รอรถประจำทาง

← เพิ่มศาลาทงหลวงและที่รอรถประจำทาง

บันทึก

หมายเลขทางหลวง* ตอนควบคุม*

ตำแหน่ง กม.*

กรอกรหัสเลขทางหลวงและตอนควบคุมเพื่อตรวจสอบข้อมูล

ตำแหน่งทิศทาง* รูปแบบศาลา*

จำนวนหลอดไฟ LP (ดวง) จำนวนหลอดไฟ HP (ดวง) จำนวนหลอดไฟ MV (ดวง)

จำนวนหลอดไฟลู่ออเรสเซนต์ มีป้ายห้ามสูบบุหรี่

กดบันทึกเมื่อกรอกรายละเอียดเรียบร้อยแล้ว

ในกรณีที่ต้องการเพิ่มศาลาทงหลวงและที่รอรถประจำทาง หลายรายการสามารถทำการกด [↓ นำเข้า](#)

งานทรัพย์สิน > สรุปข้อมูล > ศาลาทงหลวงและที่รอรถประจำทาง

นำเข้าทรัพย์สินเพิ่ม (ทีละหลายรายการ)

+ เพิ่ม **↓ นำเข้า** ↑ ดาวโหลด ตรวจสอบข้อมูล หน้า 1 < 1-5 จาก 5 >

ลำดับ	ทางหลวง	ตอนควบคุม	ตำแหน่ง กม.	ตำแหน่งทิศทาง	รูปร่างศาลา	จำนวนหลอดไฟ LP	จำนวนหลอดไฟ MV
สำนักงานทางหลวงที่ 12 (สุพรรณบุรี) - ขก.กาญจนบุรี - หมวดทางหลวงไทรโยค							
1	0323	0204	83+792	ขวาทาง	ศาลาทรงไทย 4 เสา	-	-
2	0323	0204	84+581	ขวาทาง	ศาลาทรงไทย 4 เสา	-	-
3	0323	0204	86+788	ขวาทาง	ศาลาทรงไทย 4 เสา	-	-
4	0323	0204	87+397	ขวาทาง	ศาลาทรงไทย 4 เสา	-	-
5	0323	0204	89+991	ขวาทาง	ศาลาทรงไทย 4 เสา	-	-



การตรวจสอบข้อมูลศาลาทงหลวงและที่รอรถประจำทาง

โครงการสำรวจและจัดทำระบบบริหารจัดการข้อมูลทรัพย์สินทางหลวงอย่างบูรณาการ

ในการนำเข้าข้อมูลศาลาทงหลวงและที่รอรถประจำทางที่หลายรายการ ให้ดำเนินการกด (1) คำอธิบาย เพื่อดูข้อกำหนดในการกรอกแบบฟอร์ม

22 ศาลาทงหลวงและที่รอรถประจำทาง			
ชื่อคอลัมน์	ตัวอย่างข้อมูล	หมายเหตุ	รายละเอียด
ทางหลวงหมายเลข*	1	บังคับกรอก	ทางหลวงหมายเลข 4 หลัก
หมายเลขตอนควบคุม*	1003	บังคับกรอก	หมายเลขตอนควบคุม 4 หลัก
ตำแหน่ง กม.*	100+200	บังคับกรอก	
ตำแหน่งทิศทาง*	1	บังคับกรอก	ซ้ายทาง (1) ขวาทาง (2)
รูปร่างศาลา*	1	บังคับกรอก	1 = ศาลาทรงไทย 4 เสา 2 = ศาลาทรงไทย 6 เสา 3 = ศาลาทรงไทย 8 เสา 4 = ศาลาเฉลิมพระเกียรติ 5 = ศาลาทรงไทยตามภาค 6 = ที่รอรถประจำทาง 7 = อื่นๆ
จำนวนหลอดไฟ LP (ดวง)	2		หน่วยเป็น ดวง
จำนวนหลอดไฟ HP (ดวง)	2		หน่วยเป็น ดวง
จำนวนหลอดไฟ MV (ดวง)	2		หน่วยเป็น ดวง
จำนวนหลอดไฟฟลูออเรสเซนต์ (ดวง)	2		หน่วยเป็น ดวง
มีป้ายห้ามสูบบุหรี่	1	บังคับกรอก	0 = ไม่มี 1 = มี
ปีที่ก่อสร้าง (พ.ศ.)	2556		
ปีที่บูรณะล่าสุด (พ.ศ.)			
งบประมาณก่อสร้าง/มูลค่า (บาท)	5000000		หน่วยเป็น บาท (ไม่ต้องใส่ comma ,)
หมายเหตุ			เพิ่มเติมข้อความที่ไม่สามารถบันทึกได้
การประเมินสภาพทรัพย์สิน	2,3	บังคับกรอก (เลือกได้มากกว่า 1 ตัวอย่างเช่น 2,3,4)	1 = ไม่มีความเสียหาย 2 = ศาลาสกปรก 3 = ที่นั่งชำรุดแต่ยังใช้งานได้ 4 = โคมไฟไม่สว่าง 5 = หลังคาฉีกขาด/สูญหาย 6 = เสาศาลาชำรุด 7 = พื้นทรุด/แตก 8 = ที่นั่งชำรุดใช้งานไม่ได้ 9 = โคมไฟดับ 10 = ให้องค์กรอื่นดูแล 11 = ยกเลิก/รื้อถอน
หน่วยงานอื่นที่ดูแล			ระบุในกรณีที่เป็นทรัพย์สินที่ดูแลโดยหน่วยงานอื่น เช่น เทศบาล



- 1) เลือก Sheet : 1_import_sheet เพื่อบันทึกและส่งออกเป็น CSV
- 2) เลือก Sheet : 2_data_sheet เพื่อทำการแก้ไขข้อมูลเพื่อนำเข้า
- 3) เลือก Sheet : 3_pavillion_desc เพื่อแสดงคำอธิบายแบบฟอร์ม

สามารถดาวน์โหลดไฟล์ผ่านระบบโดยกดปุ่มดาวโหลด “คำอธิบาย” หรือ link : [Download](#)

ชื่อคอลัมน์	ตัวอย่างข้อมูล	หมายเหตุ	รายละเอียด
ทางหลวงหมายเลข*	1	บังคับกรอก	ทางหลวงหมายเลข 4 หลัก
หมายเลขตอนควบคุม*	1003	บังคับกรอก	หมายเลขตอนควบคุม 4 หลัก
ตำแหน่ง กม.*	100+200	บังคับกรอก	
ตำแหน่งทิศทาง*	1	บังคับกรอก	1 = ซ้ายทาง 2 = ขวาทาง
รูปร่างศาลา*	1	บังคับกรอก	1 = ศาลาทรงไทย 4 เสา 2 = ศาลาทรงไทย 6 เสา 3 = ศาลาทรงไทย 8 เหลี่ยม 4 = ศาลาเฉลิมพระเกียรติ 5 = ศาลาทรงไทยตามภาค 6 = ที่จอดรถประจำทาง 7 = อื่นๆ
จำนวนหลอดไฟ LP (ดวง)	2		หน่วยเป็น ดวง
จำนวนหลอดไฟ HP (ดวง)	2		หน่วยเป็น ดวง
จำนวนหลอดไฟ MV (ดวง)	2		หน่วยเป็น ดวง
จำนวนหลอดไฟฟลูออเรสเซนต์ (ดวง)	2		หน่วยเป็น ดวง
มีป้ายห้ามสูบบุหรี่	1	บังคับกรอก	0 = ไม่มี 1 = มี
ปีที่ก่อสร้าง (พ.ศ.)	2556		

ขั้นตอนการเตรียมข้อมูลเพื่อนำเข้าระบบ

- 1) เลือกแถบ “3_pavillion_desc” เพื่อทำความเข้าใจในรายละเอียดของข้อมูล
- 2) เลือกแถบ “2_data_sheet” เพื่อจัดทำข้อมูล โดยตัวเลือก Drop Down สำหรับข้อมูลที่เป็นแถบสีฟ้าได้แก่

- ตำแหน่งทิศทาง*
- รูปร่างศาลา*
- มีป้ายห้ามสูบบุหรี่*
- การประเมินสภาพทรัพย์สิน*

และกรอกรายละเอียดที่เป็นแถบสีเหลือง ได้แก่

- ทางหลวงหมายเลข*
- หมายเลขตอนควบคุม*
- ตำแหน่ง กม.*



- จำนวนหลอดไฟ LP (ดวง)
- จำนวนหลอดไฟ HP (ดวง)
- จำนวนหลอดไฟ MV (ดวง)
- จำนวนหลอดไฟฟลูออเรสเซนต์ (ดวง)
- ปีที่ก่อสร้าง (พ.ศ.)
- ปีที่บูรณะล่าสุด (พ.ศ.)
- งบประมาณก่อสร้าง/มูลค่า (บาท)
- หมายเหตุ
- หน่วยงานอื่นที่ดูแล

A	B	C	D	E	F	G
ทางหลวงหมายเลข*	หมายเลขตอนควบคุม*	ตำแหน่ง กม.*	ตำแหน่งทิศทาง*	รูปร่างศาลา*	จำนวนหลอดไฟ LP (ดวง)	จำนวนหลอดไฟ HP (ดวง)
1	1003	100+200	1 = ซ้ายทาง	1 = ศาลาทรงไทย 4 เสา	2	2
1	1003	100+200	2 = ขวาทาง	1 = ศาลาทรงไทย 4 เสา	2	2

ตัวอย่างรายการที่เป็น
ตัวเลือก Dropdown

3) เลือกแถบ “1_import_sheet” สำหรับการบันทึกข้อมูลในระบบ

3.1 กดเลือกแถบ “1_import_sheet” จะปรากฏรายละเอียดตาม “2_data_sheet” แต่จะมีการปรับปรุง Format ของข้อมูลให้สามารถนำเข้าระบบได้

3.2 ตรวจสอบจำนวนแถวของข้อมูลให้ตรงตาม “2_data_sheet” หากไม่ปรากฏจำนวนแถวหรือจำนวนข้อมูลไม่ครบ ให้ทำการคลุมดำ แถวที่ 1 ตรง column สุดท้ายจะปรากฏเครื่องหมาย + คลิกเครื่องหมาย + และทำการลากเมาส์ลงด้านล่างไปยังแถวที่เป็นแถวสุดท้ายของข้อมูลใน “2_data_sheet”

พ.ศ.)	งบประมาณก่อสร้าง/มูลค่า (บาท)	หมายเหตุ	มีป้ายห้ามสูบบุหรี่*	การประเมินสภาพทรัพย์สิน*	หน่วยงานอื่นที่ดูแล
	5000000	0	1	2	0

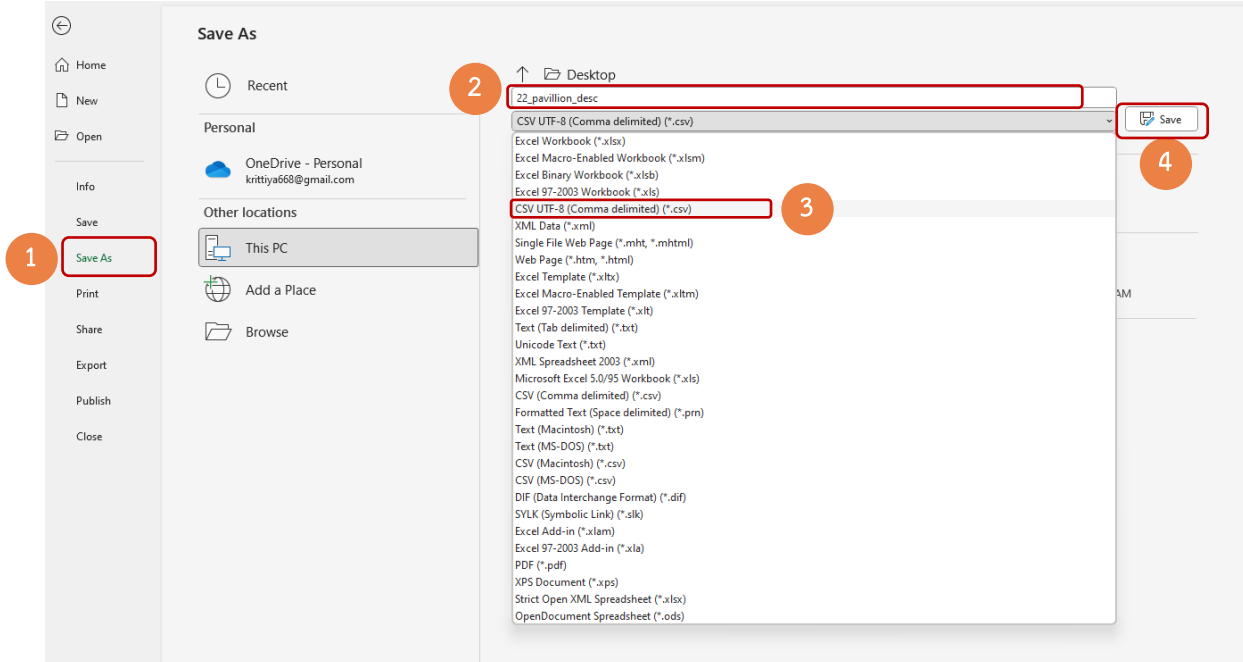
A	B	C	D	E	F	G	H	I	J	K	L	M
ทางหลวงหมายเลข*	หมายเลขตอนควบคุม*	ตำแหน่ง กม.*	ตำแหน่งทิศทาง*	รูปร่างศาลา*	จำนวนหลอดไฟ LP (ดวง)	จำนวนหลอดไฟ HP (ดวง)	จำนวนหลอดไฟ MV (ดวง)	จำนวนหลอดไฟฟลูออเรสเซนต์ (ดวง)	ปีที่ก่อสร้าง (พ.ศ.)	ปีที่บูรณะล่าสุด (พ.ศ.)	งบประมาณก่อสร้าง/มูลค่า (บาท)	หมายเหตุ
1	1003	100+200	1	1	2	2	2	2	2556	0	5000000	C
1	1003	101+234	2	4	2	2	2	2	2556	0	5000000	C
1	1003	110+255	1	1	2	2	2	2	2556	0	5000000	C
1	1003	111+112	2	4	2	2	2	2	2556	0	5000000	C





3.3 กดปุ่มบันทึก บันทึก เพื่อบันทึกข้อมูลทั้งหมด

3.4 กดเลือกแถบ 1_import_sheet แล้วเลือกเมนู File>Save AS> ตั้งชื่อไฟล์และแก้ไขนามสกุลไฟล์ (File Type) เป็น “CSV UTF-8 (Comma delimited) (*.csv)” แล้วกดบันทึก



3.5 กดเมื่อนำเข้า นำเข้า บนหน้าระบบ ทำการ Brows File ที่ทำการบันทึกดังข้อ 3.4

แล้วกดปุ่มนำเข้า ระบบจะทำการบันทึกข้อมูลในระบบ หรือหากมีข้อมูลผิดพลาดระบบจะมี Popup เตือนรายละเอียดข้อมูลที่ผิดพลาด

