



ใบบันทึกผลการสำรวจโครงการค่าสำรวจและประเมินสภาพโครงข่ายทางหลวง
เพื่อเพิ่มประสิทธิภาพการใช้จ่ายงบประมาณบำรุงรักษาทางหลวงในระยะยาว

วันที่ 27-04-2019 (วัน เดือน ปี)

สำนักทางหลวงที่/สำนักงานทางหลวง ที่ 4 (ตาก) จังหวัด ตาก กำแพงเพชร

แขวงทางหลวง/สำนักบำรุงทาง 512 ทากที่ 1, 517 กำแพงเพชร เลขรหัสสำรวจ อิต. 5944

รายการเอกสารที่แนบ

- | | |
|--|-----------------------|
| 1. รายงานการสำรวจประจำวัน | <input type="radio"/> |
| 2. ใบบันทึกการตรวจสอบรถสำรวจประจำวัน | <input type="radio"/> |
| 3. ใบบันทึกการตรวจสอบชุดอุปกรณ์เครื่องมือเลเซอร์ | <input type="radio"/> |
| 4. ใบบันทึกปัญหาและอุปสรรค | <input type="radio"/> |
| 5. แผนการสำรวจ (Survey plan/Order) | <input type="radio"/> |
| 6. รายงานการสำรวจ (Daily survey report) | <input type="radio"/> |
| 7. รายงานความล่าช้า | <input type="radio"/> |
| 8. แผนที่แสดงเส้นทางสำรวจ | <input type="radio"/> |
| 9. อื่นๆ | <input type="radio"/> |

_____)

ตำแหน่ง _____

ที่ปรึกษาผู้ควบคุมการสำรวจ

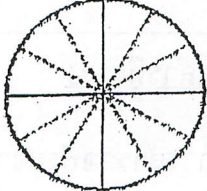
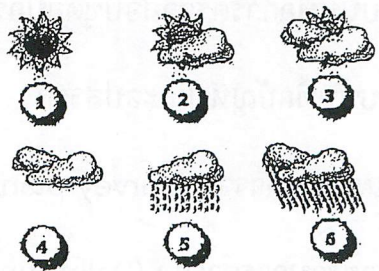










รายงานประจำวันโครงการสำรวจและประเมินสภาพโครงข่ายทางหลวง

เพื่อเพิ่มประสิทธิภาพใช้จ่ายงบประมาณบำรุงรักษาทางหลวงในระยะยาว

วันที่ 27-04-2019 (วัน เดือน ปี)

สำนักทางหลวงที่/สำนักงานทางหลวง ที่ 4 (จกท) จังหวัด จกท, กำแพงเพชร

แขวงทางหลวง/สำนักบำรุงทาง 512 จกทที่ 1, 517 กำแพงเพชร เลขรหัสสำรวจ ศต. 5944

| ลำดับ | รายการ | ช่วงเวลาทำงาน |
|----------|--|--|
| 1 | จำนวนผู้ปฏิบัติงาน (รวมเจ้าหน้าที่กรมทางหลวง) <u>3</u> คน |  <p>สภาพอากาศประจำวัน</p>  <p>  1  2  3  4  5  6  ทำงานได้ >>   ทำงานไม่ได้ >>  </p> <p>เหตุการณ์พิเศษ</p> |
| 2 | รายชื่อที่ปรึกษา 1. <u>ประชา สัมพันธ์</u> 2. <u>ณวัฒน์ เอกานุกุลกิจ</u> 3. <u>อดิศักดิ์ สาด์</u> 4. _____ 5. _____ | |
| 3 | การตรวจสอบบันทึกประจำวัน 3.1 ใบบันทึกการตรวจสอบรถประจำวัน <input checked="" type="checkbox"/> 3.2 ใบบันทึกการตรวจสอบชุดเครื่องมือเลเซอร์ <input checked="" type="checkbox"/> 3.3 ปัญหาอุปสรรค <input type="checkbox"/> | |
| 4 | การตรวจสอบและบันทึกข้อมูล 4.1 แผนการสำรวจ (Survey plan/Order) <input checked="" type="checkbox"/> 4.2 รายงานการสำรวจประจำวัน (Daily report) <input checked="" type="checkbox"/> 4.3 รายงานความล่าช้า <input type="checkbox"/> | |
| 5 | อื่นๆ (ระบุ) 5.1 _____ <input type="checkbox"/> 5.2 _____ <input type="checkbox"/> 5.3 _____ <input type="checkbox"/> 5.4 _____ <input type="checkbox"/> | |
| ระยะทาง | วางแผน(P)..... กิโลเมตร | เร็วหรือล่าช้า _____ |
| | สำรวจจริง..... กิโลเมตร | (100% xA)P,% _____ |
| หมายเหตุ | | |

(_____)

ตำแหน่ง _____

ที่ปรึกษาผู้ควบคุมการสำรวจ



ใบบันทึกการตรวจสอบชุดเครื่องมือเลเซอร์
Still and Bounce และ Test Straight Edge (Daily)

โครงการค่าสำรวจและประเมินสภาพโครงข่ายทางหลวง

เพื่อเพิ่มประสิทธิภาพใช้จ่ายงบประมาณบำรุงรักษาทางหลวงในระยะยาว

วันที่ 27-04-2019 (วัน/เดือน/ปี)

จังหวัด ตาก, กำแพงเพชร

สำนักทางหลวงที่/สำนักงานทางหลวง สทล 4 (ตาก)

เลขรถสำรวจ ยค 5944

แขวงทางหลวง/สำนักงานบำรุงทาง 512 ตากที่ 1, 517 กำแพงเพชร

| Still and Bounce Test(Daily) | | |
|------------------------------|---------------------|--------------|
| Description | IRI | |
| | Still Vehicle Phase | Bounce Phase |
| 1. Right Wheelpath | | |
| 2. Left Wheelpath | | |
| IRI Limits (Defaults) | 0.1 | 0.2 |

| Straight Edge (Daily) | | | | | | | |
|-----------------------|----------|-----|-----|--------|-----------|-----|------|
| Descriptions | Left(mm) | | | Center | Right(mm) | | |
| | 1350 | 950 | 750 | 0 | 750 | 950 | 1350 |
| 1. Previous Offsets | | | | | | | |
| 2. Current Offsets | | | | | | | |

(*ชี้คสถานะหรือค่าที่อ่านได้)

_____)

ตำแหน่ง _____

ที่ปรึกษาผู้ทำการทดสอบ

รายการเอกสารแนบที่ 3



แผนการสำรวจ (Survey plan/Order)

โครงการค่าสำรวจและประเมินสภาพโครงข่ายทางหลวงเพื่อเพิ่มประสิทธิภาพการใช้จ่ายงบประมาณบำรุงรักษาทางหลวงในระยะยาว

วันที่ 27-04-2019 (วัน/เดือน/ปี)

จังหวัด ตาก กิ่งอำเภอเพชร

เลขรถสำรวจ ผค 5944

หน้า /

สำนักทางหลวงที่/สำนักงานทางหลวง 4

แขวงการทาง/สำนักงานบำรุงทาง 512, 517

Hard Drive No. _____

| ลำดับ | หมายเลข - ตอนควบคุม | ชื่อสายทาง | กม. เริ่มต้น | กม. สิ้นสุด | ระยะทาง สำรวจ(กม.) | ระยะทางสำรวจ(กม.) | | Data folder name. | ชนิดคิวทาง | | หมายเหตุ |
|----------------------|---------------------------|-------------------------|-----------------|----------------|-----------------------|-------------------|------------------|-------------------|------------|----|----------|
| | | | | | | ไป Forward | กลับ Backward | | AC | CC | |
| 1 | 101 0200 | น้ำดิบ - กชประดู่ | 16+163 | 36+400 | 29.781 | ✓ | ✓ | | ✓ | ✓ | |
| 2 | 1331 0100 | พราหมณ์สาย - สานไหม | 0+000 | 26+723 | 26.823 | ✓ | ✓ | | ✓ | ✓ | |
| 3 | 101 0100 | นครชุม - น้ำดิบ | 0+000 | 16+163 | 20.235 | ✓ | ✓ | | ✓ | | |
| 4 | 1074 101-102 | สลักนาคร - ไร่ช้าง | 0+000 | 44+515 | 52.805 | ✓ | ✓ | | ✓ | | |
| 5 | 1084 0200 | หาดชะงู - กิ่งอำเภอเพชร | 48+188 | 115+516 | 72.553 | ✓ | ✓ | | ✓ | | |
| 6 | 1375 0100 | หนองกระทุ่ม - ดงเย็น | 0+000 | 11+050 | 11.050 | ✓ | | | ✓ | | |
| รวมระยะทางสำรวจ(กม.) | | | | | | | | | | | |

()

ตำแหน่ง _____



รายงานการสำรวจประจำวัน (Daily report)

โครงการสำรวจและประเมินสภาพโครงข่ายทางหลวงเพื่อเพิ่มประสิทธิภาพการใช้จ่ายงบประมาณบำรุงรักษาทางหลวงในระยะยาว

วันที่ 27-04-2019 (วัน/เดือน/ปี)

จังหวัด ตาก, กำแพงเพชร

เลขรถสำรวจ ๕๓ 5944

หน้า /

สำนักทางหลวงที่/สำนักงานทางหลวง 4

แขวงทางหลวง/สำนักงานบำรุงทาง 512, 517

Hard Drive No

| ลำดับ | หมายเลข - ตอนควบคุม | ชื่อสายทาง | กม. เริ่มต้น | กม. สิ้นสุด | ระยะทาง สำรวจ(กม.) | ระยะทางสำรวจ(กม.) | | Data folder name. | ชนิดผิวทาง | | เวลา สิ้นสุดการ สำรวจ | หมายเหตุ |
|----------------------|---------------------------|-------------------------|-----------------|----------------|-----------------------|-------------------|------------------|-------------------|------------|----|-----------------------------|----------|
| | | | | | | ไป Forward | กลับ Backward | | AC | CC | | |
| 1 | 101 0200 | น้ำดิน - ดุขประดู่ | 16+163 | 36+400 | 29.781 | ✓ | ✓ | | ✓ | ✓ | | |
| 2 | 1331 0100 | พลาญกระต่าย - ลานไผ่ | 0+000 | 26+723 | 26.823 | ✓ | ✓ | | ✓ | ✓ | | |
| 3 | 101 0100 | นครชุม - น้ำดิน | 0+000 | 16.763 | 20.2๖5 | ✓ | ✓ | | ✓ | | | |
| 4 | 1074 101-102 | สี่กั๊กตร - ฝั่งน้ำ | 0+000 | 44+515 | 52.8๐5 | ✓ | ✓ | | ✓ | | | |
| 5 | 1๐๕4 0200 | พลาญกระต่าย - กำแพงเพชร | 48+7๘๘ | 115+516 | 72.553 | ✓ | ✓ | | ✓ | | | |
| 6 | 1375 0100 | หนองกระทุ่ม - ดงเข็ช | 0+000 | 11+050 | 11.050 | ✓ | | | ✓ | | | |
| รวมระยะทางสำรวจ(กม.) | | | | | | | | | | | | |

()

ตำแหน่ง

