

ใบบันทึกผลการสำรวจโครงการค่าสำรวจและประเมินสภาพโครงข่ายทางหลวง
เพื่อเพิ่มประสิทธิภาพการใช้จ่ายงบประมาณบำรุงรักษาทางหลวงในระยะยาว

วันที่ 19-12-2019 (วัน เดือน ปี)

สำนักทางหลวงที่/สำนักงานทางหลวง 4 (ตาก) จังหวัด ตาก

แขวงทางหลวง/สำนักบำรุงทาง 512 แขวงทางหลวงตากที่ 1 เลขรหัสสำรวจ ๕๑ 73๐8 (Romdas)

รายการเอกสารที่แนบ

- | | |
|---|-----------------------|
| 1.รายงานการสำรวจประจำวัน | <input type="radio"/> |
| 2.ใบบันทึกการตรวจสอบรถสำรวจประจำวัน | <input type="radio"/> |
| 3.ใบบันทึกการตรวจสอบชุดอุปกรณ์เครื่องมือเลเซอร์ | <input type="radio"/> |
| 4.ใบบันทึกปัญหาและอุปสรรค | <input type="radio"/> |
| 5.แผนการสำรวจ (Survey plan/Order) | <input type="radio"/> |
| 6.รายงานการสำรวจ (Daily survey report) | <input type="radio"/> |
| 7.รายงานความล่าช้า | <input type="radio"/> |
| 8.แผนที่แสดงเส้นทางสำรวจ | <input type="radio"/> |
| 9.อื่นๆ | <input type="radio"/> |

_____ ()

ตำแหน่ง _____

ที่ปรึกษาผู้ควบคุมการสำรวจ

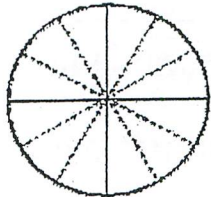
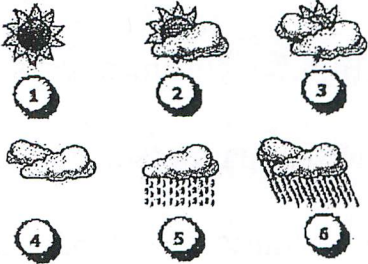


รายงานประจำวันโครงการสำรวจและประเมินสภาพโครงข่ายทางหลวง

เพื่อเพิ่มประสิทธิผลการใช้จ่ายงบประมาณบำรุงรักษาทางหลวงในระยะยาว

วันที่ 19-12-2019 (วัน เดือน ปี)

สำนักทางหลวงที่/สำนักงานทางหลวง 4 (ตาก) จังหวัด ตาก

แขวงทางหลวง/สำนักบำรุงทาง ๖12 แขวงทางหลวงตากที่ 1 เลขรถสำรวจ ๙๐ 7308

ลำดับ	รายการ	ช่วงเวลาทำงาน
1	จำนวนผู้ปฏิบัติงาน (รวมเจ้าหน้าที่กรมทางหลวง) <u>3</u> คน	 <p>สภาพอากาศประจำวัน</p>  <p>ทำงานได้ >> </p> <p>ทำงานไม่ได้ >> </p>
2	รายชื่อที่ปรึกษา 1. <u>นายณัฐเดช หุดจาด</u> 2. <u>นายอดิศักดิ์ ธิษ</u> 3. <u>นายอุษณีย์ อากโขง</u> 4. _____ 5. _____	
3	การตรวจสอบบันทึกประจำวัน 3.1 ใบบันทึกการตรวจสอบรถประจำวัน <input type="checkbox"/> 3.2 ใบบันทึกการตรวจสอบชุดเครื่องมือเลเซอร์ <input type="checkbox"/> 3.3 ปัญหาอุปสรรค <input type="checkbox"/>	
4	การตรวจสอบและบันทึกข้อมูล 4.1 แผนการสำรวจ (Survey plan/Order) <input checked="" type="checkbox"/> 4.2 รายงานการสำรวจประจำวัน (Daily report) <input checked="" type="checkbox"/> 4.3 รายงานความล่าช้า <input type="checkbox"/>	
5	อื่นๆ (ระบุ) 5.1 _____ <input type="checkbox"/> 5.2 _____ <input type="checkbox"/> 5.3 _____ <input type="checkbox"/> 5.4 _____ <input type="checkbox"/>	
ระยะทาง	วางแผน(P)..... กิโลเมตร	เร็วหรือล่าช้า _____
	สำรวจจริง..... กิโลเมตร	(100% xA)P,% _____
หมายเหตุ		

(_____)

ตำแหน่ง _____

ที่ปรึกษาผู้ควบคุมการสำรวจ

ใบบันทึกการตรวจสอบชุดเครื่องมือเลเซอร์
Still and Bounce และ Test Straight Edge (Daily)

โครงการสำรวจและประเมินสภาพโครงข่ายทางหลวง

เพื่อเพิ่มประสิทธิภาพใช้จ่ายงบประมาณบำรุงรักษาทางหลวงในระยะยาว

วันที่ _____ (วัน/เดือน/ปี)

จังหวัด _____

สำนักทางหลวงที่/สำนักงานทางหลวง _____

เลขรถสำรวจ _____

แขวงทางหลวง/สำนักงานบำรุงทาง _____

Still and Bounce Test(Daily)		
Description	IRI	
	Still Vehicle Phase	Bounce Phase
1. Right Wheelpath		
2. Left Wheelpath		
IRI Limits (Defaults)	0.1	0.2

Straight Edge (Daily)							
Descriptions	Left(mm)			Center	Right(mm)		
	1350	950	750	0	750	950	1350
1. Previous Offsets							
2. Current Offsets							

(*ใช้สถานะหรือค่าที่อ่านได้)

(_____)

ตำแหน่ง _____

รายการเอกสารแนบที่ 3

ที่ปรึกษาผู้ทำการทดสอบ



ใบบันทึกการสำรวจของรถประจำวัน

โครงการค่าสำรวจและประเมินสภาพโครงข่ายทางหลวง

เพื่อเพิ่มประสิทธิภาพใช้จ่ายงบประมาณบำรุงรักษาทางหลวงในระยะยาว

วันที่ 19-12-2019 (วัน/เดือน/ปี)

จังหวัด ๓๑๗

สำนักทางหลวงที่/สำนักงานทางหลวง 4

เลขรถสำรวจ ๕๐73๐8

แขวงทาง/สำนักงานบำรุงทาง 512

ตรวจสอบรถสำรวจทางกายภาพ	ตรวจสอบอุปกรณ์ชุดเลเซอร์ทางกายภาพ
น้ำมันเชื้อเพลิง <input checked="" type="checkbox"/>	สายเคเบิลและจุดต่อระหว่างอุปกรณ์ <input checked="" type="checkbox"/>
น้ำมันเครื่อง <input checked="" type="checkbox"/>	
น้ำมันเบรค <input checked="" type="checkbox"/>	
แบตเตอรี่ <input checked="" type="checkbox"/>	ตำแหน่งและการทำความสะอาดกล้อง
	-กล้องหน้าตำแหน่งผู้โดยสาร(1) <input checked="" type="checkbox"/>
	-กล้องหน้าตำแหน่งกลาง(2) <input checked="" type="checkbox"/>
	-กล้องหน้าตำแหน่งคนขับ(3) <input checked="" type="checkbox"/>
	-กล้องหลังตำแหน่งผู้โดยสาร(4) <input type="checkbox"/>
	-กล้องหลังตำแหน่งคนขับ(5) <input type="checkbox"/>
ลมยาง(หน่วย psi)	
หน้าซ้าย 45 หน้าขวา 45	
หลังซ้าย 45 หลังขวา 45	

()

ตำแหน่ง _____

ที่ปรึกษาผู้ทำการตรวจเช็ค

รายการเอกสารแนบที่ 2

ใบบันทึกปัญหาและอุปสรรค

โครงการสำรวจและประเมินสภาพโครงสร้างทางหลวง

เพื่อเพิ่มประสิทธิภาพใช้จ่ายงบประมาณบำรุงรักษาทางหลวงในระยะยาว ปีงบประมาณ 2560-2561

วันที่ _____ (วัน/เดือน/ปี) จังหวัด _____

สำนักทางหลวงที่/สำนักงานทางหลวง _____ เลขรหัสสำรวจ _____

แขวงทางหลวง/สำนักงานบำรุงทาง _____

ลำดับ	ช่วงเวลาทำงาน	ปัญหา/อุปสรรค	แนวทางแก้ไข
หมายเหตุ			



แผนการสำรวจ (Survey plan/Order)

โครงการค่าสำรวจและประเมินสภาพโครงข่ายทางหลวงเพื่อเพิ่มประสิทธิภาพการใช้จ่ายงบประมาณบำรุงรักษาทางหลวงในระยะยาว

วันที่ 19-12-2019 (วัน/เดือน/ปี)

จังหวัด ตาก

เลขรหัสสำรวจ ๕07308

หน้า /

สำนักทางหลวงที่/สำนักงานทางหลวง 4

แขวงทางหลวง/สำนักงานบำรุงทาง 512

Hard Drive No.

ลำดับ	หมายเลข - ตอนควบคุม	ชื่อสายทาง	กม. เริ่มต้น	กม. สิ้นสุด	ระยะทาง สำรวจ(กม.)	ระยะทางสำรวจ(กม.)		Data folder name.	ชนิดผิวทาง		หมายเหตุ
						ไป Forward	กลับ Backward		AC	CC	
1.	11320101	จั่วประจวบ- ตานทอง	0+000	12+133	12.600	✓	✓				
2.	11320102	รานทอง- ทอานกร: ต่าย	12+133	42+083	30.818	✓	✓				
					รวมระยะทางสำรวจ(กม.)						

(_____)

ตำแหน่ง _____

รายงานการสำรวจประจำวัน (Daily report)

โครงการค่าสำรวจและประเมินสภาพโครงข่ายทางหลวงเพื่อเพิ่มประสิทธิภาพการใช้จ่ายงบประมาณบำรุงรักษาทางหลวงในระยะยาว

 วันที่ 19-12-2019 (วัน/เดือน/ปี)

 จังหวัด ตาก

 เลขรถสำรวจ ๕๑73๐8

 หน้า /

 สำนักทางหลวงที่/สำนักงานทางหลวง 4

 แขวงทางหลวง/สำนักงานบำรุงทาง 512

 Hard Drive No

ลำดับ	หมายเลข - ตอนควบคุม	ชื่อสายทาง	กม. เริ่มต้น	กม. สิ้นสุด	ระยะทาง สำรวจ(กม.)	ระยะทางสำรวจ(กม.)		Data folder name.	ชนิดผิวทาง		เวลา สิ้นสุดการ สำรวจ	หมายเหตุ
						ไป Forward	กลับ Backward		AC	CC		
1.	11320101	อ่าวประจวบ - ลานทอง	0+000	12+133	12.600	✓	✓		✓			
2.	11320102	ลานทอง - พระนครศรีอยุธยา	12+133	42+083	30.818	✓	✓		✓	✓		
					รวมระยะทางสำรวจ(กม.)	43.418						

(_____)

ตำแหน่ง _____

