

ใบบันทึกผลการสำรวจโครงการสำรวจและประเมินสภาพโครงข่ายทางหลวง

เพื่อเพิ่มประสิทธิผลการใช้จ่ายงบประมาณบำรุงรักษาทางหลวงในระยะยาว

วันที่ 24-04-2019 (วัน เดือน ปี)

สำนักทางหลวงที่/สำนักงานทางหลวง ที่ 4 (ตาก) จังหวัด ตาก

แขวงทางหลวง/สำนักบำรุงทาง 512 ตากที่ 1 เลขรถสำรวจ ฉก 5944

รายการเอกสารที่แนบ

1. รายงานการสำรวจประจำวัน
2. ใบบันทึกการตรวจสอบรถสำรวจประจำวัน
3. ใบบันทึกการตรวจสอบชุดอุปกรณ์เครื่องมือเลเซอร์
4. ใบบันทึกปัญหาและอุปสรรค
5. แผนการสำรวจ (Survey plan/Order)
6. รายงานการสำรวจ (Daily survey report)
7. รายงานความล่าช้า
8. แผนที่แสดงเส้นทางสำรวจ
9. อื่นๆ

_____)

ตำแหน่ง _____

ที่ปรึกษาผู้ควบคุมการสำรวจ

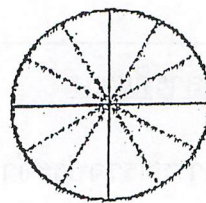
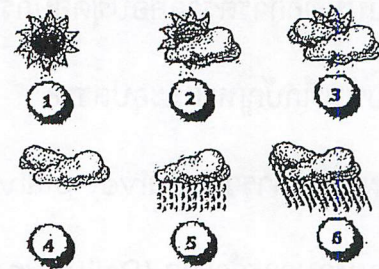


รายงานประจำวันโครงการสำรวจและประเมินสภาพโครงข่ายทางหลวง

เพื่อเพิ่มประสิทธิภาพใช้จ่ายงบประมาณบำรุงรักษาทางหลวงในระยะยาว

วันที่ 24-04 = 2019 (วัน เดือน ปี)

สำนักงานหลวงที่/สำนักงานทางหลวง ที่ 4 ตะก จังหวัด ตาก

แขวงทาง/สำนักบำรุงทาง ๐12 ตะกที่ 1 เลขรถสำรวจ ชุด 5944

ลำดับ	รายการ	ช่วงเวลาทำงาน
1	จำนวนผู้ปฏิบัติงาน (รวมเจ้าหน้าที่กรมทางหลวง) <u>3</u> คน	 <p>สภาพอากาศประจำวัน</p>  <p>ทำงานได้ >> </p> <p>ทำงานไม่ได้ >> </p>
2	รายชื่อที่ปรึกษา 1. <u>ประชา ชันชลี</u> 2. <u>ฉวีรัตน์ เตชะจุลธร</u> 3. <u>ฉวีรัตน์ ศาสตร์</u> 4. _____ 5. _____	
3	การตรวจสอบบันทึกประจำวัน 3.1 ไปบันทึกการตรวจสอบรถประจำวัน <input checked="" type="checkbox"/> 3.2 ไปบันทึกการตรวจสอบชุดเครื่องมือเลเซอร์ <input checked="" type="checkbox"/> 3.3 ปัญหาอุปสรรค <input type="checkbox"/>	
4	การตรวจสอบและบันทึกข้อมูล 4.1 แผนการสำรวจ (Survey plan/Order) <input checked="" type="checkbox"/> 4.2 รายงานการสำรวจประจำวัน (Daily report) <input checked="" type="checkbox"/> 4.3 รายงานความล่าช้า <input type="checkbox"/>	
5	อื่นๆ (ระบุ) 5.1 _____ <input type="checkbox"/> 5.2 _____ <input type="checkbox"/> 5.3 _____ <input type="checkbox"/> 5.4 _____ <input type="checkbox"/>	
ระยะทาง	วางแผน(P)..... กิโลเมตร	เร็วหรือล่าช้า _____
	สำรวจจริง..... กิโลเมตร	(100% xA)P,% _____
หมายเหตุ		

(_____)

ตำแหน่ง _____

ที่ปรึกษาผู้ควบคุมการสำรวจ



ใบบันทึกการตรวจสอบชุดเครื่องมือเลเซอร์
Still and Bounce และ Test Straight Edge (Daily)

โครงการค่าสำรวจและประเมินสภาพโครงข่ายทางหลวง

เพื่อเพิ่มประสิทธิภาพใช้จ่ายงบประมาณบำรุงรักษาทางหลวงในระยะยาว

วันที่ 24-04-2019 (วัน/เดือน/ปี)

จังหวัด ตาก

สำนักทางหลวงที่/สำนักงานทางหลวง ที่ 4 (ตาก)

เลขรถสำรวจ ขท 5944

แขวงทางหลวง/สำนักงานบำรุงทาง 512 ตากที่ 1

Still and Bounce Test(Daily)		
Description	IRI	
	Still Vehicle Phase	Bounce Phase
1. Right Wheelpath		
2. Left Wheelpath		
IRI Limits (Defaults)	0.1	0.2

Straight Edge (Daily)							
Descriptions	Left(mm)			Center	Right(mm)		
	1350	950	750	0	750	950	1350
1. Previous Offsets							
2. Current Offsets							

(*เช็คสถานะหรือค่าที่อ่านได้)

_____)

ตำแหน่ง _____

ที่ปรึกษาผู้ทำการทดสอบ

รายการเอกสารแนบที่ 3



ใบบันทึกการรายการสำรวจของรถประจำวัน

โครงการสำรวจและประเมินสภาพโครงข่ายทางหลวง

เพื่อเพิ่มประสิทธิภาพให้จ่ายงบประมาณบำรุงรักษาทางหลวงในระยะยาว

วันที่ 24-04-2019 (วัน/เดือน/ปี)

จังหวัด ตาก

สำนักทางหลวงที่/สำนักงานทางหลวง ที่ 4 (ตาก)

เลขรถสำรวจ ๕๙ ๕944

แขวงทางหลวง/สำนักงานบำรุงทาง 512 ตากที่ 1

ตรวจสอบรถสำรวจทางกายภาพ	ตรวจสอบอุปกรณ์ชุดเลเซอร์ทางกายภาพ
น้ำมันเชื้อเพลิง <input checked="" type="checkbox"/>	สายเคเบิลและจุดต่อระหว่างอุปกรณ์ <input checked="" type="checkbox"/>
น้ำมันเครื่อง <input checked="" type="checkbox"/>	
น้ำมันเบรก <input checked="" type="checkbox"/>	
แบตเตอรี่ <input checked="" type="checkbox"/>	ตำแหน่งและการทำความสะอาดกล้อง
	-กล้องหน้าตำแหน่งผู้โดยสาร(1) <input checked="" type="checkbox"/>
	-กล้องหน้าตำแหน่งกลาง(2) <input checked="" type="checkbox"/>
	-กล้องหน้าตำแหน่งคนขับ(3) <input checked="" type="checkbox"/>
	-กล้องหลังตำแหน่งผู้โดยสาร(4) <input checked="" type="checkbox"/>
	-กล้องหลังตำแหน่งคนขับ(5) <input checked="" type="checkbox"/>
ลมยาง(หน่วย PSI)	
หน้าซ้าย 45 หน้าขวา 45	
หลังซ้าย 45 หลังขวา 45	

()

ตำแหน่ง _____

รายการเอกสารแนบที่ 2

ที่ปรึกษาผู้ทำการตรวจเช็ค



รายงานการสำรวจประจำวัน (Daily report)

โครงการสำรวจและประเมินสภาพโครงข่ายทางหลวงเพื่อเพิ่มประสิทธิภาพการใช้จ่ายงบประมาณบำรุงรักษาทางหลวงในระยะยาว

วันที่ 24-04-2019 (วัน/เดือน/ปี)

จังหวัด ตาก

เลขรถสำรวจ ยศ 5944

หน้า /

สำนักทางหลวงที่/สำนักงานทางหลวง 1

แขวงทางหลวง/สำนักงานบำรุงทาง 512

Hard Drive No

ลำดับ	หมายเลข - ตอนควบคุม	ชื่อสายทาง	กม. เริ่มต้น	กม. สิ้นสุด	ระยะทาง สำรวจ(กม.)	ระยะทางสำรวจ(กม.)		Data folder name.	ชนิดผิวทาง		เวลา สิ้นสุดการ สำรวจ	หมายเหตุ
						ไป Forward	กลับ Backward		AC	CC		
1	1 1001-1009	วังเจ้า-แม่เฒ่าราชชน	492+751	583+261	181.140	✓	✓		✓	✓		
2	1107 101-102	เมืองสหภาพกิจจานุสร-ท่าปูน	0+000	53+940	61.317	✓	✓		✓	✓		
3	1357 0100	ทางเข้าเขื่อนภูมิพล	0+000	15+030	16.695	✓	✓		✓			
รวมระยะทางสำรวจ(กม.)												

()

ตำแหน่ง

