

ใบบันทึกผลการสำรวจโครงการค่าสำรวจและประเมินสภาพโครงข่ายทางหลวง

เพื่อเพิ่มประสิทธิภาพการใช้จ่ายงบประมาณบำรุงรักษาทางหลวงในระยะยาว

วันที่ 18-08-2019 (วัน เดือน ปี)

สำนักทางหลวงที่/สำนักงานทางหลวง ที่ 2 (แพร่) จังหวัด อำเภอที่ 2

แขวงทางหลวง/สำนักบำรุงทาง 539 อำเภอที่ 2 เลขรถสำรวจ 50 7308

รายการเอกสารที่แนบ

- | | |
|---|-----------------------|
| 1.รายงานการสำรวจประจำวัน | <input type="radio"/> |
| 2.ใบบันทึกการตรวจสอบรถสำรวจประจำวัน | <input type="radio"/> |
| 3.ใบบันทึกการตรวจสอบชุดอุปกรณ์เครื่องมือเลเซอร์ | <input type="radio"/> |
| 4.ใบบันทึกปัญหาและอุปสรรค | <input type="radio"/> |
| 5.แผนการสำรวจ (Survey plan/Order) | <input type="radio"/> |
| 6.รายงานการสำรวจ (Daily survey report) | <input type="radio"/> |
| 7.รายงานความล่าช้า | <input type="radio"/> |
| 8.แผนที่แสดงเส้นทางสำรวจ | <input type="radio"/> |
| 9.อื่นๆ | <input type="radio"/> |

_____)

ตำแหน่ง _____

ที่ปรึกษาผู้ควบคุมการสำรวจ

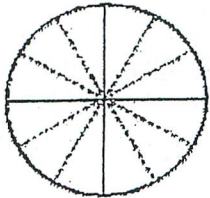





รายงานประจำวันโครงการค่าสำรวจและประเมินสภาพโครงข่ายทางหลวง

เพื่อเพิ่มประสิทธิภาพการใช้จ่ายงบประมาณบำรุงรักษาทางหลวงในระยะยาว

วันที่ 18-08-2019 (วัน เดือน ปี)

สำนักทางหลวงที่/สำนักงานทางหลวง ที่ 2 (แพร่) จังหวัด น่านที่ 2

แขวงทางหลวง/สำนักบำรุงทาง 539 น่านที่ 2 เลขรถสำรวจ ธอ 7308

ลำดับ	รายการ	ช่วงเวลาทำงาน
1	จำนวนผู้ปฏิบัติงาน (รวมเจ้าหน้าที่กรมทางหลวง) <u>3</u> คน	 <p>สภาพอากาศประจำวัน</p>  <p>ทำงานได้ >>  </p> <p>ทำงานไม่ได้ >>  </p>
2	รายชื่อที่ปรึกษา 1. <u>นายสุคนธ์เดช นอดกลาง</u> 2. <u>นายชิตศักดิ์ สารภ</u> 3. <u>นายอนุชิต อวโรสถ์</u> 4. _____ 5. _____	
3	การตรวจสอบบันทึกประจำวัน 3.1 ใบบันทึกการตรวจสอบรถประจำวัน <input type="checkbox"/> 3.2 ใบบันทึกการตรวจสอบชุดเครื่องมือเลเซอร์ <input type="checkbox"/> 3.3 ปัญหาอุปสรรค <input type="checkbox"/>	
4	การตรวจสอบและบันทึกข้อมูล 4.1 แผนการสำรวจ (Survey plan/Order) <input checked="" type="checkbox"/> 4.2 รายงานการสำรวจประจำวัน (Daily report) <input checked="" type="checkbox"/> 4.3 รายงานความล่าช้า <input type="checkbox"/>	
5	อื่นๆ (ระบุ) 5.1 _____ <input type="checkbox"/> 5.2 _____ <input type="checkbox"/> 5.3 _____ <input type="checkbox"/> 5.4 _____ <input type="checkbox"/>	
ระยะทาง	วางแผน(P)..... กิโลเมตร เร็วหรือล่าช้า _____ สำรวจจริง..... กิโลเมตร (100% ×A)P,% _____	เหตุการณ์พิเศษ
หมายเหตุ		

(_____)

ตำแหน่ง _____

ที่ปรึกษาผู้ควบคุมการสำรวจ

ใบบันทึกการตรวจสอบชุดเครื่องมือเลเซอร์
Still and Bounce และ Test Straight Edge (Daily)

โครงการค่าสำรวจและประเมินสภาพโครงข่ายทางหลวง

เพื่อเพิ่มประสิทธิภาพการใช้จ่ายงบประมาณบำรุงรักษาทางหลวงในระยะยาว

วันที่ 13-08-2019 (วัน/เดือน/ปี)

จังหวัด ขอนแก่น

สำนักทางหลวงที่/สำนักงานทางหลวง ที่ 2 (นคร)

เลขรถสำรวจ ผอ 7309

แขวงทางหลวง/สำนักงานบำรุงทาง 539 ช่วงที่ 2

Still and Bounce Test(Daily)		
Description	IRI	
	Still Vehicle Phase	Bounce Phase
1. Right Wheelpath		
2. Left Wheelpath		
IRI Limits (Defaults)	0.1	0.2

Straight Edge (Daily)							
Descriptions	Left(mm)			Center	Right(mm)		
	1350	950	750	0	750	950	1350
1. Previous Offsets							
2. Current Offsets							

(*เช็คสถานะหรือค่าที่อ่านได้)

_____)

ตำแหน่ง _____

ที่ปรึกษาผู้ทำการทดสอบ

รายการเอกสารแนบที่ 3

ชื่อหน่วยงาน _____
() _____

<input type="checkbox"/> <input type="checkbox"/> <input checked="" type="checkbox"/> <input checked="" type="checkbox"/> <input checked="" type="checkbox"/> <input checked="" type="checkbox"/> <input checked="" type="checkbox"/>	<p>การดำเนินงานตามแผน (1) <input checked="" type="checkbox"/></p> <p>การดำเนินงานตามแผน (2) <input checked="" type="checkbox"/></p> <p>การดำเนินงานตามแผน (3) <input checked="" type="checkbox"/></p> <p>การดำเนินงานตามแผน (4) <input type="checkbox"/></p> <p>การดำเนินงานตามแผน (5) <input type="checkbox"/></p>
<p>การดำเนินงานตามแผน (1) <input checked="" type="checkbox"/></p>	<p>การดำเนินงานตามแผน (1) <input checked="" type="checkbox"/></p>

ผลสัมฤทธิ์	45	ผลสัมฤทธิ์	45
ผลสัมฤทธิ์	45	ผลสัมฤทธิ์	45

วันที่ 18-08-2019 (วัน/เดือน/ปี)

ผู้แทนหน่วยงาน/ผู้อำนวยการศูนย์บริการวิชาการ (ผู้แทน) 539 วิทยาลัยราชภัฏวชิร

ผู้อำนวยการกอง/ผู้อำนวยการกอง (ผู้แทน) 2 (Civics) 539 วิทยาลัยราชภัฏวชิร

ชื่อหน่วยงาน วิทยาลัยราชภัฏวชิร

เลขที่ 539 วิทยาลัยราชภัฏวชิร

โครงการพัฒนาระบบงานศูนย์บริการวิชาการ มหาวิทยาลัยราชภัฏวชิร

โครงการพัฒนาระบบงานศูนย์บริการวิชาการ มหาวิทยาลัยราชภัฏวชิร

ใบมอบหมายการปฏิบัติงาน





แผนการสำรวจ (Survey plan/Order)

โครงการสำรวจและประเมินสภาพโครงข่ายทางหลวงเพื่อเพิ่มประสิทธิภาพการใช้จ่ายงบประมาณบำรุงรักษาทางหลวงในระยะยาว

วันที่ 18-08-2019 (วัน/เดือน/ปี)

จังหวัด หนองคาย 2

เลขรหัสสำรวจ 80 7308

หน้า /

สำนักทางหลวงที่/สำนักงานทางหลวง 2

แขวงทางหลวง/สำนักงานบำรุงทาง 539

Hard Drive No. _____

ลำดับ	หมายเลข - ตอนควบคุม	ชื่อสายทาง	กม. เริ่มต้น	กม. สิ้นสุด	ระยะทาง สำรวจ(กม.)	ระยะทางสำรวจ(กม.)		Data folder name.	ชนิดผิวทาง		หมายเหตุ
						ไป Forward	กลับ Backward		AC	CC	
1	1256 0102	อุทยานแห่งชาติดงพญาไฟ-ป่าภคินี	46+596	30+000	16.596		✓				
2	1256 0101	ป่า - อุทยานแห่งชาติดงพญาไฟ	30+000	0+000	30.000		✓				
3	1081 0101	ป่า - ดงพญาไฟ	0+000	13+000	13.000	✓					
รวมระยะทางสำรวจ(กม.)											

()

ตำแหน่ง _____

