

ใบบันทึกผลการสำรวจโครงการค่าสำรวจและประเมินสภาพโครงข่ายทางหลวง
เพื่อเพิ่มประสิทธิภาพการใช้จ่ายงบประมาณบำรุงรักษาทางหลวงในระยะยาว

วันที่ 15-03-2019 (วัน เดือน ปี)

สำนักทางหลวงที่/สำนักงานทางหลวง ที่ 2 (6ทลว) จังหวัด เชียงใหม่ที่ 1

แขวงทางหลวง/สำนักบำรุงทาง 533 เชียงรายที่ 1 เลขรถสำรวจ ฉค 5944

รายการเอกสารที่แนบ

- | | |
|--|-----------------------|
| 1. รายงานการสำรวจประจำวัน | <input type="radio"/> |
| 2. ใบบันทึกการตรวจสอบรถสำรวจประจำวัน | <input type="radio"/> |
| 3. ใบบันทึกการตรวจสอบชุดอุปกรณ์เครื่องมือเลเซอร์ | <input type="radio"/> |
| 4. ใบบันทึกปัญหาและอุปสรรค | <input type="radio"/> |
| 5. แผนการสำรวจ (Survey plan/Order) | <input type="radio"/> |
| 6. รายงานการสำรวจ (Daily survey report) | <input type="radio"/> |
| 7. รายงานความล่าช้า | <input type="radio"/> |
| 8. แผนที่แสดงเส้นทางสำรวจ | <input type="radio"/> |
| 9. อื่นๆ | <input type="radio"/> |

_____)

ตำแหน่ง _____

ที่ปรึกษาผู้ควบคุมการสำรวจ

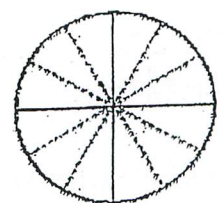
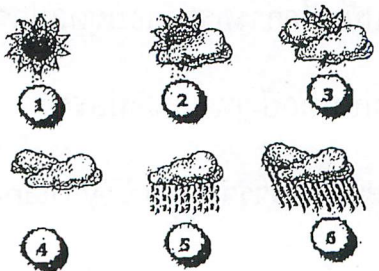




รายงานประจำวันโครงการค่าสำรวจและประเมินสภาพโครงข่ายทางหลวง

เพื่อเพิ่มประสิทธิผลการใช้จ่ายงบประมาณบำรุงรักษาทางหลวงในระยะยาว

วันที่ 15-05-2019 (วัน เดือน ปี)

สำนักทางหลวงที่/สำนักงานทางหลวง ที่ 2 (แพร่) จังหวัด เชียงใหม่

แขวงทางหลวง/สำนักบำรุงทาง 533 เชียงรายเก่า เลขรถสำรวจ ขค 5944

| ลำดับ | รายการ | ช่วงเวลาทำงาน |
|----------|--|--|
| 1 | จำนวนผู้ปฏิบัติงาน (รวมเจ้าหน้าที่กรมทางหลวง) <u>3</u> คน |  <p>สภาพอากาศประจำวัน</p>  <p>ทำงานได้ >>  </p> <p>ทำงานไม่ได้ >>  </p> |
| 2 | รายชื่อที่ปรึกษา 1. <u>ประชา ดับดี</u> 2. <u>อินวัฒน์ ใจมาขุนทด</u> 3. <u>อุทิศศักดิ์ สดส</u> 4. _____ 5. _____ | |
| 3 | การตรวจสอบบันทึกประจำวัน 3.1 ใบบันทึกการตรวจสอบรถประจำวัน <input checked="" type="checkbox"/> 3.2 ใบบันทึกการตรวจสอบชุดเครื่องมือเลขอร์ <input checked="" type="checkbox"/> 3.3 ปัญหาอุปสรรค <input type="checkbox"/> | |
| 4 | การตรวจสอบและบันทึกข้อมูล 4.1 แผนการสำรวจ (Survey plan/Order) <input checked="" type="checkbox"/> 4.2 รายงานการสำรวจประจำวัน (Daily report) <input checked="" type="checkbox"/> 4.3 รายงานความล่าช้า <input type="checkbox"/> | |
| 5 | อื่นๆ (ระบุ) 5.1 _____ <input type="checkbox"/> 5.2 _____ <input type="checkbox"/> 5.3 _____ <input type="checkbox"/> 5.4 _____ <input type="checkbox"/> | |
| ระยะทาง | วางแผน(P)..... กิโลเมตร | เร็วหรือล่าช้า _____ |
| | สำรวจจริง..... กิโลเมตร | (100% x A)P,% _____ |
| หมายเหตุ | | |

(_____)

ตำแหน่ง _____

ที่ปรึกษาผู้ควบคุมการสำรวจ



ใบบันทึกการตรวจสอบชุดเครื่องมือเลเซอร์
Still and Bounce และ Test Straight Edge (Daily)

โครงการค่าสำรวจและประเมินสภาพโครงข่ายทางหลวง

เพื่อเพิ่มประสิทธิภาพการใช้จ่ายงบประมาณบำรุงรักษาทางหลวงในระยะยาว

วันที่ 15-03-2019 (วัน/เดือน/ปี)

จังหวัด เชียงราย

สำนักทางหลวงที่/สำนักงานทางหลวง ที่ 2 (แพร่)

เลขรถสำรวจ สต 5944

แขวงทางหลวง/สำนักงานบำรุงทาง 533 เชียงรายท่า

| Still and Bounce Test(Daily) | | |
|------------------------------|---------------------|--------------|
| Description | IRI | |
| | Still Vehicle Phase | Bounce Phase |
| 1. Right Wheelpath | | |
| 2. Left Wheelpath | | |
| IRI Limits (Defaults) | 0.1 | 0.2 |

| Straight Edge (Daily) | | | | | | | |
|-----------------------|----------|-----|-----|--------|-----------|-----|------|
| Descriptions | Left(mm) | | | Center | Right(mm) | | |
| | 1350 | 950 | 750 | 0 | 750 | 950 | 1350 |
| 1. Previous Offsets | | | | | | | |
| 2. Current Offsets | | | | | | | |

(*ใช้สถานะหรือค่าที่อ่านได้)

(_____)

ตำแหน่ง _____

รายการเอกสารแนบที่ 3

ที่ปรึกษาผู้ทำการทดสอบ



ใบบันทึกรายการสำรวจของรถประจำวัน

โครงการค่าสำรวจและประเมินสภาพโครงข่ายทางหลวง

เพื่อเพิ่มประสิทธิภาพการใช้จ่ายงบประมาณบำรุงรักษาทางหลวงในระยะยาว

วันที่ 15-03-2019 (วัน/เดือน/ปี)

จังหวัด เชียงราย

สำนักงานหลวงที่/สำนักงานทางหลวง ที่ 2 (แพร่)

เลขรถสำรวจ ฮต.5944

แขวงทางหลวง/สำนักงานบำรุงทาง 533 เชียงรายท่า

| ตรวจสอบรถสำรวจทางกายภาพ | ตรวจสอบอุปกรณ์ชุดเลเซอร์ทางกายภาพ |
|--|--|
| น้ำมันเชื้อเพลิง <input checked="" type="checkbox"/> | สายเคเบิลและจุดต่อระหว่างอุปกรณ์ <input checked="" type="checkbox"/> |
| น้ำมันเครื่อง <input checked="" type="checkbox"/> | |
| น้ำมันเบรค <input checked="" type="checkbox"/> | |
| แบตเตอรี่ <input checked="" type="checkbox"/> | ตำแหน่งและการทำความสะอาดกล้อง |
| | -กล้องหน้าตำแหน่งผู้โดยสาร(1) <input checked="" type="checkbox"/> |
| | -กล้องหน้าตำแหน่งกลาง(2) <input checked="" type="checkbox"/> |
| | -กล้องหน้าตำแหน่งคนขับ(3) <input checked="" type="checkbox"/> |
| | -กล้องหลังตำแหน่งผู้โดยสาร(4) <input checked="" type="checkbox"/> |
| | -กล้องหลังตำแหน่งคนขับ(5) <input checked="" type="checkbox"/> |
| ลมยาง(หน่วย PSI) | |
| หน้าซ้าย 45 หน้าขวา 45 | |
| หลังซ้าย 45 หลังขวา 45 | |

()

ตำแหน่ง _____

ที่ปรึกษาผู้ทำการตรวจเช็ค

รายการเอกสารแนบที่ 2

ใบบันทึกปัญหาและอุปสรรค

โครงการสำรวจและประเมินสภาพโครงข่ายทางหลวง

เพื่อเพิ่มประสิทธิภาพใช้จ่ายงบประมาณบำรุงรักษาทางหลวงในระยะยาว ปีงบประมาณ 2560-2561

วันที่ 15-08-2019 (วัน/เดือน/ปี)

จังหวัด เชียงราย

สำนักทางหลวงที่/สำนักงานทางหลวง ที่ 2 (แพร่)

เลขรถสำรวจ ศค 5944

แขวงทางหลวง/สำนักงานบำรุงทาง 533 เชียงรายที่ 1

| ลำดับ | ช่วงเวลาทำงาน | ปัญหา/อุปสรรค | แนวทางแก้ไข |
|----------|---------------|---------------|-------------|
| | | | |
| | | | |
| | | | |
| | | | |
| | | | |
| | | | |
| | | | |
| | | | |
| | | | |
| | | | |
| | | | |
| | | | |
| | | | |
| | | | |
| | | | |
| | | | |
| | | | |
| | | | |
| | | | |
| | | | |
| หมายเหตุ | | | |
| | | | |
| | | | |
| | | | |



แผนการสำรวจ (Survey plan/Order)

โครงการสำรวจและประเมินสภาพโครงข่ายทางหลวงเพื่อเพิ่มประสิทธิภาพการใช้จ่ายงบประมาณบำรุงรักษาทางหลวงในระยะยาว

วันที่ 15-03-2019 (วัน/เดือน/ปี)

จังหวัด เชียงราย

เลขรถสำรวจ ๕๓๕ ๕๙๔๔

หน้า /

สำนักทางหลวงที่/สำนักงานทางหลวง ๒

แขวงทางหลวง/สำนักงานบำรุงทาง ๕๓๓

Hard Drive No.

| ลำดับ | หมายเลข - ตอนควบคุม | ชื่อสายทาง | กม. เริ่มต้น | กม. สิ้นสุด | ระยะทาง สำรวจ(กม.) | ระยะทางสำรวจ(กม.) | | Data folder name. | ชนิดผิวทาง | | หมายเหตุ |
|----------------------|---------------------------|-------------------------|-----------------|----------------|-----------------------|-------------------|------------------|-------------------|------------|----|----------|
| | | | | | | ไป Forward | กลับ Backward | | AC | CC | |
| 1 | 109 0100 | แม่สรวย - หัวป่าไร่ | 0+000 | 31+425 | 31.425 | ✓ | | | ✓ | | |
| 2 | 118 0201 | ดอยหนองแก้ว - ท่าก้อ | 52+750 | 117+500 | 93.103 | ✓ | ✓ | | ✓ | | |
| 3 | 118 0202 | ท่าก้อ - ดงมะยาง | 113+000 | 158+500 | 50.962 | ✓ | ✓ | | ✓ | ✓ | |
| 4 | 120 0300 | แม่เสี้ยว - แม่ประจักษ์ | 55+950 | 60+541 | 4.784 | ✓ | ✓ | | ✓ | | |
| 5 | 120 0100 | วัดงิ้ว - วัดบ่อตอ | 0+000 | 4+767 | 4.767 | ✓ | ✓ | | ✓ | | |
| รวมระยะทางสำรวจ(กม.) | | | | | | | | | | | |

()

ตำแหน่ง

