

ใบบันทึกผลการสำรวจโครงการค่าสำรวจและประเมินสภาพโครงข่ายทางหลวง
เพื่อเพิ่มประสิทธิภาพใช้จ่ายงบประมาณบำรุงรักษาทางหลวงในระยะยาว

วันที่ 25-02-2019 (วัน เดือน ปี)

สำนักงานหลวงที่/สำนักงานทางหลวง 2 (แม่เมาะ) จังหวัด แพร่, น่าน

แขวงทางหลวง/สำนักบำรุงทาง 531, 536 เลขรถสำรวจ ปีค 5944

รายการเอกสารที่แนบ

- | | |
|---|-----------------------|
| 1.รายงานการสำรวจประจำวัน | <input type="radio"/> |
| 2.ใบบันทึกการตรวจสอบรถสำรวจประจำวัน | <input type="radio"/> |
| 3.ใบบันทึกการตรวจสอบชุดอุปกรณ์เครื่องมือเลเซอร์ | <input type="radio"/> |
| 4.ใบบันทึกปัญหาและอุปสรรค | <input type="radio"/> |
| 5.แผนการสำรวจ (Survey plan/Order) | <input type="radio"/> |
| 6.รายงานการสำรวจ (Daily survey report) | <input type="radio"/> |
| 7.รายงานความล่าช้า | <input type="radio"/> |
| 8.แผนที่แสดงเส้นทางสำรวจ | <input type="radio"/> |
| 9.อื่นๆ | <input type="radio"/> |

_____)

ตำแหน่ง _____

ที่ปรึกษาผู้ควบคุมการสำรวจ

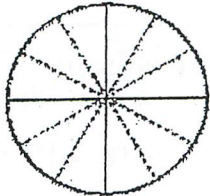
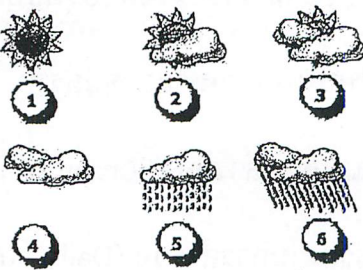


รายงานประจำวันโครงการสำรวจและประเมินสภาพโครงข่ายทางหลวง

เพื่อเพิ่มประสิทธิผลการใช้จ่ายงบประมาณบำรุงรักษาทางหลวงในระยะยาว

วันที่ 25-02-2019 (วัน เดือน ปี)

สำนักทางหลวงที่/สำนักงานทางหลวง 2 จังหวัด นนทบุรี

แขวงทางหลวง/สำนักบำรุงทาง 531, 536 เลขรถสำรวจ ชด 5944

ลำดับ	รายการ	ช่วงเวลาทำงาน
1	จำนวนผู้ปฏิบัติงาน (รวมเจ้าหน้าที่กรมทางหลวง) <u>3</u> คน	 <p>สภาพอากาศประจำวัน</p>  <p>ทำงานได้ >> </p> <p>ทำงานไม่ได้ >> </p>
2	รายชื่อที่ปรึกษา 1. <u>ประทีป อึ้งหลิว</u> 2. <u>ชนวัฒน์ เดชาบุญลิก</u> 3. <u>ชุตติศักดิ์ สักกร</u> 4. _____ 5. _____	
3	การตรวจสอบบันทึกประจำวัน 3.1 ใบบันทึกการตรวจสอบรถประจำวัน <input checked="" type="checkbox"/> 3.2 ใบบันทึกการตรวจสอบชุดเครื่องมือเลเซอร์ <input checked="" type="checkbox"/> 3.3 ปัญหาอุปสรรค <input type="checkbox"/>	
4	การตรวจสอบและบันทึกข้อมูล 4.1 แผนการสำรวจ (Survey plan/Order) <input checked="" type="checkbox"/> 4.2 รายงานการสำรวจประจำวัน (Daily report) <input checked="" type="checkbox"/> 4.3 รายงานความล่าช้า <input type="checkbox"/>	
5	อื่นๆ (ระบุ) 5.1 _____ <input type="checkbox"/> 5.2 _____ <input type="checkbox"/> 5.3 _____ <input type="checkbox"/> 5.4 _____ <input type="checkbox"/>	
ระยะทาง	วางแผน(P)..... กิโลเมตร เร็วหรือล่าช้า _____ สำรวจจริง..... กิโลเมตร (100% ×A)P,% _____	เหตุการณ์พิเศษ
หมายเหตุ		

(_____)

ตำแหน่ง _____

ที่ปรึกษาผู้ควบคุมการสำรวจ

ใบบันทึกการตรวจสอบชุดเครื่องมือเลเซอร์
Still and Bounce และ Test Straight Edge (Daily)

โครงการค่าสำรวจและประเมินสภาพโครงข่ายทางหลวง

เพื่อเพิ่มประสิทธิภาพการใช้จ่ายงบประมาณบำรุงรักษาทางหลวงในระยะยาว

วันที่ 25-02-2019 (วัน/เดือน/ปี)

จังหวัด นนทบุรี

สำนักทางหลวงที่/สำนักงานทางหลวง 2(นนทบุรี)

เลขรถสำรวจ สก 5944

แขวงทางหลวง/สำนักงานบำรุงทาง 531, 536

Still and Bounce Test(Daily)		
Description	IRI	
	Still Vehicle Phase	Bounce Phase
1. Right Wheelpath		
2. Left Wheelpath		
IRI Limits (Defaults)	0.1	0.2

Straight Edge (Daily)							
Descriptions	Left(mm)			Center	Right(mm)		
	1350	950	750	0	750	950	1350
1. Previous Offsets							
2. Current Offsets							

(*เช็คสถานะหรือค่าที่อ่านได้)

(_____)

ตำแหน่ง _____

ที่ปรึกษาผู้ทำการทดสอบ

รายการเอกสารแนบที่ 3

ใบบันทึกการรายการสำรวจของรถประจำวัน

โครงการค่าสำรวจและประเมินสภาพโครงข่ายทางหลวง

เพื่อเพิ่มประสิทธิภาพการใช้จ่ายงบประมาณบำรุงรักษาทางหลวงในระยะยาว

วันที่ 25-02-2019 (วัน/เดือน/ปี)

จังหวัด นนทบุรี

สำนักงานหลวงที่/สำนักงานทางหลวง 2 (นนทบุรี)

เลขรถสำรวจ _____

แขวงทางหลวง/สำนักงานบำรุงทาง 531, 536

ตรวจสอบรถสำรวจทางกายภาพ	ตรวจสอบอุปกรณ์ชุดเลเซอร์ทางกายภาพ
<p>น้ำมันเชื้อเพลิง <input checked="" type="checkbox"/></p> <p>น้ำมันเครื่อง <input checked="" type="checkbox"/></p> <p>น้ำมันเบรก <input checked="" type="checkbox"/></p> <p>แบตเตอรี่ <input checked="" type="checkbox"/></p> <p>ลมยาง(หน่วย <u>P51</u>)</p> <p>หน้าซ้าย <u>45</u> หน้าขวา <u>45</u></p> <p>หลังซ้าย <u>45</u> หลังขวา <u>45</u></p>	<p>สายเคเบิลและจุดต่อระหว่างอุปกรณ์ <input checked="" type="checkbox"/></p> <p>ตำแหน่งและการทำความสะอาดกล้อง</p> <p>-กล้องหน้าตำแหน่งผู้โดยสาร(1) <input checked="" type="checkbox"/></p> <p>-กล้องหน้าตำแหน่งกลาง(2) <input checked="" type="checkbox"/></p> <p>-กล้องหน้าตำแหน่งคนขับ(3) <input checked="" type="checkbox"/></p> <p>-กล้องหลังตำแหน่งผู้โดยสาร(4) <input checked="" type="checkbox"/></p> <p>-กล้องหลังตำแหน่งคนขับ(5) <input checked="" type="checkbox"/></p>

(_____)

ตำแหน่ง _____

รายการเอกสารแนบที่ 2

ที่ปรึกษาผู้ทำการตรวจเช็ค



รายงานการสำรวจประจำวัน (Daily report)

โครงการค่าสำรวจและประเมินสภาพโครงข่ายทางหลวงเพื่อเพิ่มประสิทธิภาพใช้จ่ายงบประมาณบำรุงรักษาทางหลวงในระยะยาว

วันที่ 25-02-2019 (วัน/เดือน/ปี)

จังหวัด หนองคาย

เลขรถสำรวจ 8015944

หน้า /

สำนักทางหลวงที่/สำนักงานทางหลวง 2

แขวงทางหลวง/สำนักงานบำรุงทาง 531, 536

Hard Drive No

ลำดับ	หมายเลข ตอนควบคุม	ชื่อสายทาง	กม. เริ่มต้น	กม. สิ้นสุด	ระยะทาง สำรวจ(กม.)	ระยะทางสำรวจ(กม.)		Data folder name.	ชนิดผิวทาง		เวลา สิ้นสุดการ สำรวจ	หมายเหตุ
						ไป Forward	กลับ Backward		AC	CC		
1	101 409-404	แยกนาหมอม - ส่วนป่า	251+107	299+541	98.362	/	/		/	/		
2	101 500	ส่วนป่า - สะพานพญาวัด	308+000	365+490	57.49	/	/		/			
					รวมระยะทางสำรวจ(กม.)	155.852						

()

ตำแหน่ง

