

ใบบันทึกผลการสำรวจโครงการสำรวจและประเมินสภาพโครงข่ายทางหลวง
เพื่อเพิ่มประสิทธิภาพการใช้จ่ายงบประมาณบำรุงรักษาทางหลวงในระยะยาว

วันที่ 05-08-2019 (วัน เดือน ปี)

สำนักทางหลวงที่/สำนักงานทางหลวง ที่ 13 (กรุงเทพฯ) จังหวัด ปทุมธานี, ชลบุรี

แขวงทางหลวง/สำนักบำรุงทาง 416 ปทุมธานี, 419 ชลบุรี เลขรถสำรวจ ศค 5944

รายการเอกสารที่แนบ

- | | |
|---|-----------------------|
| 1.รายงานการสำรวจประจำวัน | <input type="radio"/> |
| 2.ใบบันทึกการตรวจสอบรถสำรวจประจำวัน | <input type="radio"/> |
| 3.ใบบันทึกการตรวจสอบชุดอุปกรณ์เครื่องมือเลเซอร์ | <input type="radio"/> |
| 4.ใบบันทึกปัญหาและอุปสรรค | <input type="radio"/> |
| 5.แผนการสำรวจ (Survey plan/Order) | <input type="radio"/> |
| 6.รายงานการสำรวจ (Daily survey report) | <input type="radio"/> |
| 7.รายงานความล่าช้า | <input type="radio"/> |
| 8.แผนที่แสดงเส้นทางสำรวจ | <input type="radio"/> |
| 9.อื่นๆ | <input type="radio"/> |

_____)

ตำแหน่ง _____

ที่ปรึกษาผู้ควบคุมการสำรวจ

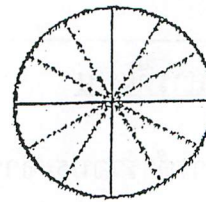
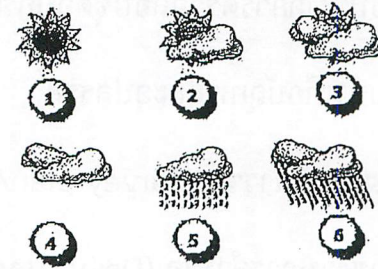


รายงานประจำวันโครงการสำรวจและประเมินสภาพโครงข่ายทางหลวง

เพื่อเพิ่มประสิทธิภาพใช้จ่ายงบประมาณบำรุงรักษาทางหลวงในระยะยาว

วันที่ 05-08-2019 (วัน เดือน ปี)

สำนักทางหลวงที่/สำนักงานทางหลวง 13 (กรุงเทพฯ) จังหวัด ปทุมธานี, ๘๖๖๖

แขวงทางหลวง/สำนักบำรุงทาง 416 ปทุมธานี, 419 ๘๖๖๖ เลขรถสำรวจ ๕๙๔๔

ลำดับ	รายการ	ช่วงเวลาทำงาน
1	จำนวนผู้ปฏิบัติงาน (รวมเจ้าหน้าที่กรมทางหลวง) <u>3</u> คน	 <p>สภาพอากาศประจำวัน</p>  <p>ทำงานได้ >> </p> <p>ทำงานไม่ได้ >> </p>
2	รายชื่อที่ปรึกษา 1. <u>ประภา ยี่ปหลี่</u> 2. <u>พลวัฒน์ เดชานุสุตติ</u> 3. <u>ฉัตรศักดิ์ สัตย</u> 4. _____ 5. _____	
3	การตรวจสอบบันทึกประจำวัน 3.1 ใบบันทึกการตรวจสอบรถประจำวัน <input checked="" type="checkbox"/> 3.2 ใบบันทึกการตรวจสอบชุดเครื่องมือเลเซอร์ <input checked="" type="checkbox"/> 3.3 ปัญหาอุปสรรค <input type="checkbox"/>	
4	การตรวจสอบและบันทึกข้อมูล 4.1 แผนการสำรวจ (Survey plan/Order) <input checked="" type="checkbox"/> 4.2 รายงานการสำรวจประจำวัน (Daily report) <input type="checkbox"/> 4.3 รายงานความสำคัญ <input type="checkbox"/>	
5	อื่นๆ (ระบุ) 5.1 _____ <input type="checkbox"/> 5.2 _____ <input type="checkbox"/> 5.3 _____ <input type="checkbox"/> 5.4 _____ <input type="checkbox"/>	
ระยะทาง	วางแผน(P)..... กิโลเมตร	เร็วหรือล่าช้า _____
	สำรวจจริง..... กิโลเมตร	(100% x A)P,% _____
หมายเหตุ		

(_____)

ตำแหน่ง _____

ที่ปรึกษาผู้ควบคุมการสำรวจ



ใบบันทึกการตรวจสอบชุดเครื่องมือเลเซอร์
Still and Bounce และ Test Straight Edge (Daily)

โครงการค่าสำรวจและประเมินสภาพโครงข่ายทางหลวง

เพื่อเพิ่มประสิทธิภาพการใช้งานงบประมาณบำรุงรักษาทางหลวงในระยะยาว

วันที่ 05-08-2019 (วัน/เดือน/ปี)

จังหวัด ปทุมธานี, สมุทรปราการ

สำนักทางหลวงที่/สำนักงานทางหลวง 13 กรุงเทพฯ

เลขรถสำรวจ สีค 6944

แขวงทางหลวง/สำนักงานบำรุงทาง 416 ปทุมธานี, 419 สมุทรปราการ

Still and Bounce Test(Daily)		
Description	IRI	
	Still Vehicle Phase	Bounce Phase
1. Right Wheelpath		
2. Left Wheelpath		
IRI Limits (Defaults)	0.1	0.2

Straight Edge (Daily)							
Descriptions	Left(mm)			Center	Right(mm)		
	1350	950	750	0	750	950	1350
1. Previous Offsets							
2. Current Offsets							

(*เช็คสถานะหรือค่าที่อ่านได้)

_____)

ตำแหน่ง _____

ที่ปรึกษาผู้ทำการทดสอบ

รายการเอกสารแนบที่ 3



ใบบันทึกการรายการสำรวจของรถประจำวัน

โครงการค่าสำรวจและประเมินสภาพโครงข่ายทางหลวง

เพื่อเพิ่มประสิทธิภาพการใช้จ่ายงบประมาณบำรุงรักษาทางหลวงในระยะยาว

วันที่ 05-06-2019 (วัน/เดือน/ปี)

จังหวัด ปทุมธานี, ถนนคู่

สำนักทางหลวงที่/สำนักงานทางหลวง 13 (กรุงเทพฯ)

เลขรถสำรวจ ๕๓ 5944

แขวงทางหลวง/สำนักงานบำรุงทาง 416 ปทุมธานี, 419 ถนนคู่

ตรวจสอบรถสำรวจทางกายภาพ	ตรวจสอบอุปกรณ์ชุดเลเซอร์ทางกายภาพ
น้ำมันเชื้อเพลิง <input checked="" type="checkbox"/>	สายเคเบิลและจุดต่อระหว่างอุปกรณ์ <input checked="" type="checkbox"/>
น้ำมันเครื่อง <input checked="" type="checkbox"/>	
น้ำมันเบรค <input checked="" type="checkbox"/>	
แบตเตอรี่ <input checked="" type="checkbox"/>	ตำแหน่งและการทำความสะอาดกล้อง
	-กล้องหน้าตำแหน่งผู้โดยสาร(1) <input checked="" type="checkbox"/>
	-กล้องหน้าตำแหน่งกลาง(2) <input checked="" type="checkbox"/>
	-กล้องหน้าตำแหน่งคนขับ(3) <input checked="" type="checkbox"/>
	-กล้องหลังตำแหน่งผู้โดยสาร(4) <input checked="" type="checkbox"/>
	-กล้องหลังตำแหน่งคนขับ(5) <input checked="" type="checkbox"/>
ลมยาง(หน่วย PSI)	
หน้าซ้าย 45 หน้าขวา 45	
หลังซ้าย 45 หลังขวา 45	

()

ตำแหน่ง _____

ที่ปรึกษาผู้ทำการตรวจเช็ค



แผนการสำรวจ (Survey plan/Order)

โครงการสำรวจและประเมินสภาพโครงข่ายทางหลวงเพื่อเพิ่มประสิทธิภาพการใช้จ่ายงบประมาณบำรุงรักษาทางหลวงในระยะยาว

วันที่ 05-08-2019 (วัน/เดือน/ปี) จังหวัด กรุงเทพมหานคร, นครศรีฯ เลขรหัสสำรวจ ๕๓ 5944 หน้า /

สำนักทางหลวงที่/สำนักงานทางหลวง 13 แขวงการทาง/สำนักงานบำรุงทาง 416, 419 Hard Drive No.

ลำดับ	หมายเลข - ตอนควบคุม	ชื่อสายทาง	กม. เริ่มต้น	กม. สิ้นสุด	ระยะทาง สำรวจ(กม.)	ระยะทางสำรวจ(กม.)		Data folder name.	ชนิดคิวทาง		หมายเหตุ
						ไป Forward	กลับ Backward		AC	CC	
1	1 201-202	รูปถ่ายตั้ง - ประชุมที่ประชิด	27+710	51+820	48.22	✓	✓			✓	
2	338 101-102	จุดประชิด - นครศรีฯ	0+000	8+944	57.370	✓	✓			✓	
					รวมระยะทางสำรวจ(กม.)						

()

ตำแหน่ง



รายงานการสำรวจประจำวัน (Daily report)

โครงการค่าสำรวจและประเมินสภาพโครงข่ายทางหลวงเพื่อเพิ่มประสิทธิภาพการใช้จ่ายงบประมาณบำรุงรักษาทางหลวงในระยะยาว

วันที่ 05-08-2019 (วัน/เดือน/ปี)

จังหวัด ปทุมธานี, นครบุรี

เลขรถสำรวจ 5944

หน้า /

สำนักทางหลวงที่/สำนักงานทางหลวง 13

แขวงทางหลวง/สำนักงานบำรุงทาง 416, 419

Hard Drive No

ลำดับ	หมายเลข - ตอนควบคุม	ชื่อสายทาง	กม. เริ่มต้น	กม. สิ้นสุด	ระยะทาง สำรวจ(กม.)	ระยะทางสำรวจ(กม.)		Data folder name.	ชนิดผิวทาง		เวลา สิ้นสุดการ สำรวจ	หมายเหตุ
						ไป Forward	กลับ Backward		AC	CC		
1	201-202	สุประเทือง - ราษฎร์ธานี	27+710	51+820	48.22	✓	✓			✓		
2	338 101-102	อู่ทองอินทร์ - นครอินทร์	0+000	8+944	57.37	✓	✓		✓			
รวมระยะทางสำรวจ(กม.)												

()

ตำแหน่ง

