

ใบบันทึกผลการสำรวจโครงการสำรวจและประเมินสภาพโครงข่ายทางหลวง

เพื่อเพิ่มประสิทธิภาพการใช้จ่ายงบประมาณบำรุงรักษาทางหลวงในระยะยาว

วันที่ 05-01-2020 (วัน เดือน ปี)

สำนักทางหลวงที่/สำนักงานทางหลวง 13(กรุงเทพ) จังหวัด นนทบุรี+กรุงเทพฯ

แขวงทางหลวง/สำนักบำรุงทาง 411 แขวงทางหลวงกรุงเทพ เลขรถสำรวจ 807308
418 แขวงทางหลวงนนทบุรี

รายการเอกสารที่แนบ

- | | |
|---|-----------------------|
| 1.รายงานการสำรวจประจำวัน | <input type="radio"/> |
| 2.ใบบันทึกการตรวจสอบรถสำรวจประจำวัน | <input type="radio"/> |
| 3.ใบบันทึกการตรวจสอบชุดอุปกรณ์เครื่องมือเลเซอร์ | <input type="radio"/> |
| 4.ใบบันทึกปัญหาและอุปสรรค | <input type="radio"/> |
| 5.แผนการสำรวจ (Survey plan/Order) | <input type="radio"/> |
| 6.รายงานการสำรวจ (Daily survey report) | <input type="radio"/> |
| 7.รายงานความล่าช้า | <input type="radio"/> |
| 8.แผนที่แสดงเส้นทางสำรวจ | <input type="radio"/> |
| 9.อื่นๆ | <input type="radio"/> |

_____)
(_____)

ตำแหน่ง _____

ที่ปรึกษาผู้ควบคุมการสำรวจ

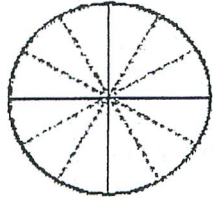
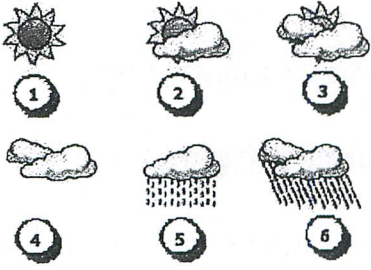










รายงานประจำวันโครงการสำรวจและประเมินสภาพโครงข่ายทางหลวง

เพื่อเพิ่มประสิทธิผลการใช้จ่ายงบประมาณบำรุงรักษาทางหลวงในระยะยาว

วันที่ 05-01-2020 (วัน เดือน ปี)

สำนักทางหลวงที่/สำนักงานทางหลวง 13 (กรุงเทพฯ) จังหวัด กรุงเทพฯ + นครปฐม

แขวงทางหลวง/สำนักบำรุงทาง 411, 418 เลขรถสำรวจ 807308

ลำดับ	รายการ	ช่วงเวลาทำงาน
1	จำนวนผู้ปฏิบัติงาน (รวมเจ้าหน้าที่กรมทางหลวง) <u>2</u> คน	 <p>สภาพอากาศประจำวัน</p>  <p>  1  2  3  4  5  6  ทำงานได้ >>   ทำงานไม่ได้ >>  </p>
2	รายชื่อที่ปรึกษา 1. <u>นายอัยยวัฒน์ หุตะลา</u> 2. <u>นายโอบนิธิพร บัณฑิต</u> 3. _____ 4. _____ 5. _____	
3	การตรวจสอบบันทึกประจำวัน 3.1 ใบบันทึกการตรวจสอบรถประจำวัน <input type="checkbox"/> 3.2 ใบบันทึกการตรวจสอบชุดเครื่องมือเลเซอร์ <input type="checkbox"/> 3.3 ปัญหาอุปสรรค <input type="checkbox"/>	
4	การตรวจสอบและบันทึกข้อมูล 4.1 แผนการสำรวจ (Survey plan/Order) <input type="checkbox"/> 4.2 รายงานการสำรวจประจำวัน (Daily report) <input type="checkbox"/> 4.3 รายงานความล่าช้า <input type="checkbox"/>	
5	อื่นๆ (ระบุ) 5.1 _____ <input type="checkbox"/> 5.2 _____ <input type="checkbox"/> 5.3 _____ <input type="checkbox"/> 5.4 _____ <input type="checkbox"/>	
ระยะทาง	วางแผน(P)..... กิโลเมตร เร็วหรือล่าช้า _____ สำรวจจริง..... กิโลเมตร (100% x A)P,% _____	เหตุการณ์พิเศษ
หมายเหตุ		

(_____)

ตำแหน่ง _____

ที่ปรึกษาผู้ควบคุมการสำรวจ

ใบบันทึกการตรวจสอบชุดเครื่องมือเลเซอร์
Still and Bounce และ Test Straight Edge (Daily)

โครงการค่าสำรวจและประเมินสภาพโครงข่ายทางหลวง

เพื่อเพิ่มประสิทธิภาพใช้จ่ายงบประมาณบำรุงรักษาทางหลวงในระยะยาว

วันที่ _____ (วัน/เดือน/ปี) จังหวัด _____

สำนักทางหลวงที่/สำนักงานทางหลวง _____ เลขรถสำรวจ _____

แขวงทาง/สำนักงานบำรุงทาง _____

Still and Bounce Test(Daily)		
Description	IRI	
	Still Vehicle Phase	Bounce Phase
1. Right Wheelpath		
2. Left Wheelpath		
IRI Limits (Defaults)	0.1	0.2

Straight Edge (Daily)							
Descriptions	Left(mm)			Center	Right(mm)		
	1350	950	750	0	750	950	1350
1. Previous Offsets							
2. Current Offsets							

(*เช็คสถานะหรือค่าที่อ่านได้)

(_____)

ตำแหน่ง _____

ที่ปรึกษาผู้ทำการทดสอบ

รายการเอกสารแนบที่ 3

ใบบันทึกการรายการสำรวจของรถประจำวัน

โครงการค่าสำรวจและประเมินสภาพโครงข่ายทางหลวง

เพื่อเพิ่มประสิทธิผลการใช้จ่ายงบประมาณบำรุงรักษาทางหลวงในระยะยาว

วันที่ 05-01-2020 (วัน/เดือน/ปี)

จังหวัด กรุงเทพฯ + นครนายก

สำนักทางหลวงที่/สำนักงานทางหลวง 13

เลขรถสำรวจ 80 7308

แขวงทางหลวง/สำนักงานบำรุงทาง 411, 418

ตรวจสอบรถสำรวจทางกายภาพ	ตรวจสอบอุปกรณ์ชุดเลเซอร์ทางกายภาพ
<p>น้ำมันเชื้อเพลิง <input checked="" type="checkbox"/></p> <p>น้ำมันเครื่อง <input checked="" type="checkbox"/></p> <p>น้ำมันเบรก <input checked="" type="checkbox"/></p> <p>แบตเตอรี่ <input checked="" type="checkbox"/></p> <p>ลมยาง(หน่วย <u>psi</u>)</p> <p>หน้าซ้าย <u>45</u> หน้าขวา <u>45</u></p> <p>หลังซ้าย <u>45</u> หลังขวา <u>45</u></p>	<p>สายเคเบิลและจุดต่อระหว่างอุปกรณ์ <input checked="" type="checkbox"/></p> <p>ตำแหน่งและการทำความสะอาดกล้อง</p> <ul style="list-style-type: none"> -กล้องหน้าตำแหน่งผู้โดยสาร(1) <input checked="" type="checkbox"/> -กล้องหน้าตำแหน่งกลาง(2) <input checked="" type="checkbox"/> -กล้องหน้าตำแหน่งคนขับ(3) <input checked="" type="checkbox"/> -กล้องหลังตำแหน่งผู้โดยสาร(4) <input type="checkbox"/> -กล้องหลังตำแหน่งคนขับ(5) <input type="checkbox"/>

_____)

ตำแหน่ง _____

ที่ปรึกษาผู้ทำการตรวจเช็ค

รายการเอกสารแนบที่ 2

แผนการสำรวจ (Survey plan/Order)

โครงการค่าสำรวจและประเมินสภาพโครงข่ายทางหลวงเพื่อเพิ่มประสิทธิภาพการใช้จ่ายงบประมาณบำรุงรักษาทางหลวงในระยะยาว

วันที่ 05-01-2020 (วัน/เดือน/ปี)

จังหวัด กรุงเทพมหานคร

เลขรดสำรวจ ๘๐ ๗๖๐๘

หน้า /

สำนักทางหลวงที่/สำนักงานทางหลวง 13

แขวงทางหลวง/สำนักงานบำรุงทาง 4M, 418

Hard Drive No.

ลำดับ	หมายเลข - ตอนควบคุม	ชื่อสายทาง	กม. เริ่มต้น	กม. สิ้นสุด	ระยะทาง สำรวจ(กม.)	ระยะทางสำรวจ(กม.)		Data folder name.	ชนิดผิวทาง		หมายเหตุ
						ไป Forward	กลับ Backward		AC	CC	
1	03040100	ปากเกร็ด - คลองประปา	0+000	5+651	11.302	✓	✓				
2	03040201	คลองประปา - คันฉวย	5+651	19+600	27.898	✓	✓				
3	03040202	คันฉวย - เข็กเข้านิมบุรี	19+600	26+075	12.950	✓	✓				
รวมระยะทางสำรวจ(กม.)											

(_____)

ตำแหน่ง _____



รายงานการสำรวจประจำวัน (Daily report)

โครงการสำรวจและประเมินสภาพโครงข่ายทางหลวงเพื่อเพิ่มประสิทธิภาพการใช้จ่ายงบประมาณบำรุงรักษาทางหลวงในระยะยาว

วันที่ 05-01-2020 (วัน/เดือน/ปี)

จังหวัด กรุงเทพมหานคร + นครปฐม

เลขรถสำรวจ ๕๗3๐8

หน้า /

สำนักทางหลวงที่/สำนักงานทางหลวง B

แขวงทางหลวง/สำนักงานบำรุงทาง AM, 418

Hard Drive No

ลำดับ	หมายเลข - ตอนควบคุม	ชื่อสายทาง	กม. เริ่มต้น	กม. สิ้นสุด	ระยะทาง สำรวจ(กม.)	ระยะทางสำรวจ(กม.)		Data folder name.	ชนิดผิวทาง		เวลา สิ้นสุดการ สำรวจ	หมายเหตุ
						ไป Forward	กลับ Backward		AC	CC		
1.	03040100	ปากเกร็ด+คลองปะปา	0+000	5+651	11.302	✓	✓		✓	✓		
2.	03040201	คลองปะปา-คันเคียว	5+651	19+600	27.898	✓	✓		✓	✓		
3.	03040202	คันเคียว - เข็กเจ้าสีเบรี	19+600	26+075	12.950	✓	✓		✓	✓		
					รวมระยะทางสำรวจ(กม.)	52.150						

()

ตำแหน่ง

