

ใบบันทึกผลการสำรวจโครงการค่าสำรวจและประเมินสภาพโครงข่ายทางหลวง

เพื่อเพิ่มประสิทธิภาพการใช้จ่ายงบประมาณบำรุงรักษาทางหลวงในระยะยาว

วันที่ 04-01-2020 (วัน เดือน ปี)

สำนักทางหลวงที่/สำนักงานทางหลวง 13 (นครฯ เทพ) จังหวัด นนทบุรี

แขวงทางหลวง/สำนักบำรุงทาง 418 แขวงทางหลวงนนทบุรี เลขรถสำรวจ 807208 (Romdas)

รายการเอกสารที่แนบ

- | | |
|--|-----------------------|
| 1. รายงานการสำรวจประจำวัน | <input type="radio"/> |
| 2. ใบบันทึกการตรวจสอบรถสำรวจประจำวัน | <input type="radio"/> |
| 3. ใบบันทึกการตรวจสอบชุดอุปกรณ์เครื่องมือเลเซอร์ | <input type="radio"/> |
| 4. ใบบันทึกปัญหาและอุปสรรค | <input type="radio"/> |
| 5. แผนการสำรวจ (Survey plan/Order) | <input type="radio"/> |
| 6. รายงานการสำรวจ (Daily survey report) | <input type="radio"/> |
| 7. รายงานความล่าช้า | <input type="radio"/> |
| 8. แผนที่แสดงเส้นทางสำรวจ | <input type="radio"/> |
| 9. อื่นๆ | <input type="radio"/> |

_____)

ตำแหน่ง _____

ที่ปรึกษาผู้ควบคุมการสำรวจ

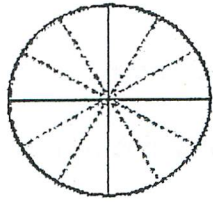





รายงานประจำวันโครงการสำรวจและประเมินสภาพโครงข่ายทางหลวง

เพื่อเพิ่มประสิทธิภาพการใช้จ่ายงบประมาณบำรุงรักษาทางหลวงในระยะยาว

วันที่ 04-01-2020 (วัน เดือน ปี)

สำนักทางหลวงที่/สำนักงานทางหลวง 13 (กรุงเทพฯ) จังหวัด หนองบุรี

แขวงทางหลวง/สำนักบำรุงทาง 418 แขวงทางหลวงหนองบุรี เลขรถสำรวจ 807308

ลำดับ	รายการ	ช่วงเวลาทำงาน
1	จำนวนผู้ปฏิบัติงาน (รวมเจ้าหน้าที่กรมทางหลวง) <u>3</u> คน	 <p>สภาพอากาศประจำวัน</p>  <p>1 2 3 4 5 6</p> <p> ทำงานได้ >> </p> <p> ทำงานไม่ได้ >> </p>
2	รายชื่อที่ปรึกษา 1. <u>อชอัครเดช พุฒตอด</u> 2. <u>อชไพศาล ธีระปัทม</u> 3. <u>อชอดิศักดิ์ ธีระ</u> 4. _____ 5. _____	
3	การตรวจสอบบันทึกประจำวัน 3.1 ใบบันทึกการตรวจสอบรถประจำวัน <input type="checkbox"/> 3.2 ใบบันทึกการตรวจสอบชุดเครื่องมือเลเซอร์ <input type="checkbox"/> 3.3 ปัญหาอุปสรรค <input type="checkbox"/>	
4	การตรวจสอบและบันทึกข้อมูล 4.1 แผนการสำรวจ (Survey plan/Order) <input checked="" type="checkbox"/> 4.2 รายงานการสำรวจประจำวัน (Daily report) <input checked="" type="checkbox"/> 4.3 รายงานความล่าช้า <input type="checkbox"/>	
5	อื่นๆ (ระบุ) 5.1 _____ <input type="checkbox"/> 5.2 _____ <input type="checkbox"/> 5.3 _____ <input type="checkbox"/> 5.4 _____ <input type="checkbox"/>	
ระยะทาง	วางแผน(P)..... กิโลเมตร เร็วหรือล่าช้า _____ สำรวจจริง..... กิโลเมตร (100% xA)P,% _____	เหตุการณ์พิเศษ
หมายเหตุ		

(_____)

ตำแหน่ง _____

ที่ปรึกษาผู้ควบคุมการสำรวจ

ใบบันทึกการตรวจสอบชุดเครื่องมือเลเซอร์
Still and Bounce และ Test Straight Edge (Daily)

โครงการค่าสำรวจและประเมินสภาพโครงข่ายทางหลวง

เพื่อเพิ่มประสิทธิภาพใช้จ่ายงบประมาณบำรุงรักษาทางหลวงในระยะยาว

วันที่ _____ (วัน/เดือน/ปี) จังหวัด _____

สำนักทางหลวงที่/สำนักงานทางหลวง _____ เลขรถสำรวจ _____

แขวงทางหลวง/สำนักงานบำรุงทาง _____

Still and Bounce Test(Daily)		
Description	IRI	
	Still Vehicle Phase	Bounce Phase
1. Right Wheelpath		
2. Left Wheelpath		
IRI Limits (Defaults)	0.1	0.2

Straight Edge (Daily)							
Descriptions	Left(mm)			Center	Right(mm)		
	1350	950	750	0	750	950	1350
1. Previous Offsets							
2. Current Offsets							

(*เช็คสถานะหรือค่าที่อ่านได้)

()

ตำแหน่ง _____

ที่ปรึกษาผู้ทำการทดสอบ

รายการเอกสารแนบที่ 3

ใบบันทึกรายการสำรวจของรถประจำวัน

โครงการค่าสำรวจและประเมินสภาพโครงข่ายทางหลวง

เพื่อเพิ่มประสิทธิผลการใช้จ่ายงบประมาณบำรุงรักษาทางหลวงในระยะยาว

วันที่ 04-01-2020 (วัน/เดือน/ปี)

จังหวัด นนทบุรี

สำนักทางหลวงที่/สำนักงานทางหลวง 13

เลขรถสำรวจ ๒๐73๐8

แขวงทางหลวง/สำนักงานบำรุงทาง 418

ตรวจสอบรถสำรวจทางกายภาพ	ตรวจสอบอุปกรณ์ชุดเลเซอร์ทางกายภาพ
<p>น้ำมันเชื้อเพลิง <input checked="" type="checkbox"/></p> <p>น้ำมันเครื่อง <input checked="" type="checkbox"/></p> <p>น้ำมันเบรค <input checked="" type="checkbox"/></p> <p>แบตเตอรี่ <input checked="" type="checkbox"/></p> <p>ลมยาง(หน่วย <u>psi</u>) หน้าซ้าย <u>45</u> หน้าขวา <u>45</u> หลังซ้าย <u>45</u> หลังขวา <u>45</u></p>	<p>สายเคเบิลและจุดต่อระหว่างอุปกรณ์ <input checked="" type="checkbox"/></p> <p>ตำแหน่งและการทำความสะอาดกล้อง</p> <ul style="list-style-type: none"> -กล้องหน้าตำแหน่งผู้โดยสาร(1) <input checked="" type="checkbox"/> -กล้องหน้าตำแหน่งกลาง(2) <input checked="" type="checkbox"/> -กล้องหน้าตำแหน่งคนขับ(3) <input checked="" type="checkbox"/> -กล้องหลังตำแหน่งผู้โดยสาร(4) <input type="checkbox"/> -กล้องหลังตำแหน่งคนขับ(5) <input type="checkbox"/>

_____)

ตำแหน่ง _____

ที่ปรึกษาผู้ทำการตรวจเช็ค

รายการเอกสารแนบที่ 2

แผนการสำรวจ (Survey plan/Order)

โครงการสำรวจและประเมินสภาพโครงข่ายทางหลวงเพื่อเพิ่มประสิทธิภาพใช้จ่ายงบประมาณบำรุงรักษาทางหลวงในระยะยาว

วันที่ 04-01-2020 (วัน/เดือน/ปี) จังหวัด หนองบัวลำภู เลขรหัสสำรวจ 807308 หน้า /

สำนักทางหลวงที่/สำนักงานทางหลวง 13 แขวงทางหลวง/สำนักงานบำรุงทาง 418 Hard Drive No.

ลำดับ	หมายเลข - ตอนควบคุม	ชื่อสายทาง	กม. เริ่มต้น	กม. สิ้นสุด	ระยะทาง สำรวจ(กม.)	ระยะทางสำรวจ(กม.)		Data folder name.	ชนิดผิวทาง		หมายเหตุ
						ไป Forward	กลับ Backward		AC	CC	
1	03040100	ปากเกร็ด-คลองประปา	0+000	5+651	๕.๖๕1	✓					
2	03460201	ต.พระตำบ.ดงเตี้ย-แยกทรงพวง	20+480	๒2+537	24.114	✓	✓				
3	00090201	คลองมหาสวัสดิ์-คลองบางไผ่	31+872	43+031	11.๑๕8	✓	✓				
4	00090202	คลองบางไผ่-คลองบางหลวง	43+031	60+141	๑๗.๑๑๐	✓	✓				
รวมระยะทางสำรวจ(กม.)											

(_____)
ตำแหน่ง _____

