

ใบบันทึกผลการสำรวจโครงการสำรวจและประเมินสภาพโครงข่ายทางหลวง

เพื่อเพิ่มประสิทธิภาพการใช้จ่ายงบประมาณบำรุงรักษาทางหลวงในระยะยาว

วันที่ 14-11-2019 (วัน เดือน ปี)

สำนักทางหลวงที่/สำนักงานทางหลวง 13 (กรุงเทพฯ) จังหวัด นนทบุรี

แขวงทางหลวง/สำนักบำรุงทาง 418 แขวงทางหลวงนนทบุรี เลขรถสำรวจ ๕073๐8 (Romdas)

รายการเอกสารที่แนบ

- | | |
|---|-----------------------|
| 1.รายงานการสำรวจประจำวัน | <input type="radio"/> |
| 2.ใบบันทึกการตรวจสอบรถสำรวจประจำวัน | <input type="radio"/> |
| 3.ใบบันทึกการตรวจสอบชุดอุปกรณ์เครื่องมือเลเซอร์ | <input type="radio"/> |
| 4.ใบบันทึกปัญหาและอุปสรรค | <input type="radio"/> |
| 5.แผนการสำรวจ (Survey plan/Order) | <input type="radio"/> |
| 6.รายงานการสำรวจ (Daily survey report) | <input type="radio"/> |
| 7.รายงานความล่าช้า | <input type="radio"/> |
| 8.แผนที่แสดงเส้นทางสำรวจ | <input type="radio"/> |
| 9.อื่นๆ | <input type="radio"/> |

_____)

ตำแหน่ง _____

ที่ปรึกษาผู้ควบคุมการสำรวจ

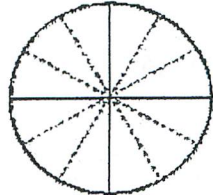
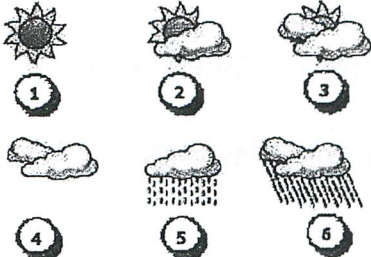




รายงานประจำวันโครงการค่าสำรวจและประเมินสภาพโครงข่ายทางหลวง

เพื่อเพิ่มประสิทธิผลการใช้จ่ายงบประมาณบำรุงรักษาทางหลวงในระยะยาว

วันที่ 14-11-2019 (วัน เดือน ปี)

สำนักทางหลวงที่/สำนักงานทางหลวง 13 (กรุงเทพฯ) จังหวัด นนทบุรี

แขวงทางหลวง/สำนักบำรุงทาง 418 แขวงทางหลวงนนทบุรี เลขรถสำรวจ ธอ7308

ลำดับ	รายการ	ช่วงเวลาทำงาน
1	จำนวนผู้ปฏิบัติงาน (รวมเจ้าหน้าที่กรมทางหลวง) <u>5</u> คน	 <p>สภาพอากาศประจำวัน</p>  <p>ทำงานได้ >>  </p> <p>ทำงานไม่ได้ >>  </p>
2	รายชื่อที่ปรึกษา 1. <u>วชช.วิฑูรย์ วัฒนกุล</u> 2. <u>วชช.วิฑูรย์ วัฒนกุล</u> 3. <u>วชช.วิฑูรย์ วัฒนกุล</u> 4. _____ 5. _____	
3	การตรวจสอบบันทึกประจำวัน 3.1 ไปบันทึกการตรวจสอบรถประจำวัน <input type="checkbox"/> 3.2 ไปบันทึกการตรวจสอบชุดเครื่องมือเลเซอร์ <input type="checkbox"/> 3.3 ปัญหาอุปสรรค <input type="checkbox"/>	
4	การตรวจสอบและบันทึกข้อมูล 4.1 แผนการสำรวจ (Survey plan/Order) <input type="checkbox"/> 4.2 รายงานการสำรวจประจำวัน (Daily report) <input type="checkbox"/> 4.3 รายงานความล่าช้า <input type="checkbox"/>	
5	อื่นๆ (ระบุ) 5.1 _____ <input type="checkbox"/> 5.2 _____ <input type="checkbox"/> 5.3 _____ <input type="checkbox"/> 5.4 _____ <input type="checkbox"/>	
ระยะทาง	วางแผน(P)..... กิโลเมตร เร็วหรือล่าช้า _____ สำรวจจริง..... กิโลเมตร (100% × A)P,% _____	เหตุการณ์พิเศษ
หมายเหตุ		

(_____)

ตำแหน่ง _____

ที่ปรึกษาผู้ควบคุมการสำรวจ

ใบบันทึกการตรวจสอบชุดเครื่องมือเลเซอร์
Still and Bounce และ Test Straight Edge (Daily)

โครงการค่าสำรวจและประเมินสภาพโครงข่ายทางหลวง

เพื่อเพิ่มประสิทธิภาพการใช้จ่ายงบประมาณบำรุงรักษาทางหลวงในระยะยาว

วันที่ _____ (วัน/เดือน/ปี) จังหวัด _____

สำนักทางหลวงที่/สำนักงานทางหลวง _____ เลขรถสำรวจ _____

แขวงทางหลวง/สำนักงานบำรุงทาง _____

Still and Bounce Test(Daily)		
Description	IRI	
	Still Vehicle Phase	Bounce Phase
1. Right Wheelpath		
2. Left Wheelpath		
IRI Limits (Defaults)	0.1	0.2

Straight Edge (Daily)							
Descriptions	Left(mm)			Center	Right(mm)		
	1350	950	750	0	750	950	1350
1. Previous Offsets							
2. Current Offsets							

(*เช็คสถานะหรือค่าที่อ่านได้)

(_____)

ตำแหน่ง _____

รายการเอกสารแนบที่ 3

ที่ปรึกษาผู้ทำการทดสอบ

ใบบันทึกรายการสำรวจของรถประจำวัน

โครงการค่าสำรวจและประเมินสภาพโครงข่ายทางหลวง

เพื่อเพิ่มประสิทธิผลการใช้จ่ายงบประมาณบำรุงรักษาทางหลวงในระยะยาว

วันที่ 14-11-2019 (วัน/เดือน/ปี)

จังหวัด นนทบุรี

สำนักทางหลวงที่/สำนักงานทางหลวง 13

เลขรถสำรวจ 807308

แขวงทางหลวง/สำนักงานบำรุงทาง 418

ตรวจสอบรถสำรวจทางกายภาพ	ตรวจสอบอุปกรณ์ชุดเลเซอร์ทางกายภาพ
น้ำมันเชื้อเพลิง <input checked="" type="checkbox"/>	สายเคเบิลและจุดต่อระหว่างอุปกรณ์ <input checked="" type="checkbox"/>
น้ำมันเครื่อง <input checked="" type="checkbox"/>	
น้ำมันเบรค <input checked="" type="checkbox"/>	
แบตเตอรี่ <input checked="" type="checkbox"/>	ตำแหน่งและการทำความสะอาดกล้อง
	- กล้องหน้าตำแหน่งผู้โดยสาร(1) <input checked="" type="checkbox"/>
	- กล้องหน้าตำแหน่งกลาง(2) <input checked="" type="checkbox"/>
	- กล้องหน้าตำแหน่งคนขับ(3) <input checked="" type="checkbox"/>
	- กล้องหลังตำแหน่งผู้โดยสาร(4) <input type="checkbox"/>
	- กล้องหลังตำแหน่งคนขับ(5) <input type="checkbox"/>
ลมยาง(หน่วย <u>psi</u>)	
หน้าซ้าย <u>45</u> หน้าขวา <u>45</u>	
หลังซ้าย <u>45</u> หลังขวา <u>45</u>	

()

ตำแหน่ง _____

ที่ปรึกษาผู้ทำการตรวจเช็ค

รายการเอกสารแนบที่ 2

ใบบันทึกปัญหาและอุปสรรค

โครงการค่าสำรวจและประเมินสภาพโครงข่ายทางหลวง

เพื่อเพิ่มประสิทธิภาพค่าใช้จ่ายงบประมาณบำรุงรักษาทางหลวงในระยะยาว ปีงบประมาณ 2560-2561

วันที่ _____ (วัน/เดือน/ปี)

จังหวัด _____

สำนักทางหลวงที่/สำนักงานทางหลวง _____

เลขรถสำรวจ _____

แขวงทางหลวง/สำนักงานบำรุงทาง _____

ลำดับ	ช่วงเวลาทำงาน	ปัญหา/อุปสรรค	แนวทางแก้ไข
หมายเหตุ			

แผนการสำรวจ (Survey plan/Order)

โครงการสำรวจและประเมินสภาพโครงข่ายทางหลวงเพื่อเพิ่มประสิทธิภาพใช้จ่ายงบประมาณบำรุงรักษาทางหลวงในระยะยาว

วันที่ 14-11-2019 (วัน/เดือน/ปี)

จังหวัด นนทบุรี

เลขรหัสสำรวจ ๕๐7๖๐8

หน้า /

สำนักทางหลวงที่/สำนักงานทางหลวง 13

แขวงการทาง/สำนักงานบำรุงทาง A18

Hard Drive No.

ลำดับ	หมายเลข - ตอนควบคุม	ชื่อสายทาง	กม. เริ่มต้น	กม. สิ้นสุด	ระยะทาง สำรวจ(กม.)	ระยะทางสำรวจ(กม.)		Data folder name.	ชนิดผิวทาง		หมายเหตุ
						ไป Forward	กลับ Backward		AC	CC	
1	00090201	คลองมหาสวัสดิ์ - คลองทวีเขต	31+892	43+031	๑๒.๑๓๘	✓	✓				
2	00090202	คลองทวีเขต - คลองบางคูวัด	43+031	๕๐+141	๖.๑๑๐	✓	✓				
					รวมระยะทางสำรวจ(กม.)						

(_____)
ตำแหน่ง _____



รายงานการสำรวจประจำวัน (Daily report)

โครงการค่าสำรวจและประเมินสภาพโครงสร้างทางหลวงเพื่อเพิ่มประสิทธิภาพการใช้จ่ายงบประมาณบำรุงรักษาทางหลวงในระยะเวลา

วันที่ 14-11-2014 (วัน/เดือน/ปี) จังหวัด นครราชสีมา เลขรหัสสำรวจ 807908 หน้า /

สำนักงานหลวงที่/สำนักงานทางหลวง 13 แขวงการทาง/สำนักงานบำรุงทาง 418 Hard Drive No

ลำดับ	หมายเลข ตอนควบคุม	ชื่อสายทาง	กม. เริ่มต้น	กม. สิ้นสุด	ระยะทาง สำรวจ(กม.)	ระยะทางสำรวจ(กม.)		Data folder name.	ชนิดผิวทาง		เวลา สิ้นสุดการ สำรวจ	หมายเหตุ
						ไป Forward	กลับ Backward		AC	CC		
1	00090201	คลองมหาชัย - คลองบัวใหญ่	34+822	43+031	22.918	✓	✓		✓	✓		
2	00090202	คลองบัวใหญ่ - คลองบางหลวง	43+031	60+141	33.420	✓	✓					
รวมระยะทางสำรวจ(กม.)					55.738							

ตำแหน่ง ()
ตำแหน่ง

