

ใบบันทึกผลการสำรวจโครงการสำรวจและประเมินสภาพโครงข่ายทางหลวง

เพื่อเพิ่มประสิทธิผลการใช้จ่ายงบประมาณบำรุงรักษาทางหลวงในระยะยาว

วันที่ 23/07/ 2019 (วัน เดือน ปี)

สำนักทางหลวงที่/สำนักงานทางหลวง 13 (นครพนม) จังหวัด ปทุมธานี

แขวงทางหลวง/สำนักบำรุงทาง 416 แขวงทางหลวงปทุมธานี เลขรถสำรวจ 807308 (Romdss)

รายการเอกสารที่แนบ

- |   |                       |
|---|-----------------------|
| 1.รายงานการสำรวจประจำวัน                        | <input type="radio"/> |
| 2.ใบบันทึกการตรวจสอบรถสำรวจประจำวัน             | <input type="radio"/> |
| 3.ใบบันทึกการตรวจสอบชุดอุปกรณ์เครื่องมือเลเซอร์ | <input type="radio"/> |
| 4.ใบบันทึกปัญหาและอุปสรรค                       | <input type="radio"/> |
| 5.แผนการสำรวจ (Survey plan/Order)               | <input type="radio"/> |
| 6.รายงานการสำรวจ (Daily survey report)          | <input type="radio"/> |
| 7.รายงานความล่าช้า                              | <input type="radio"/> |
| 8.แผนที่แสดงเส้นทางสำรวจ                        | <input type="radio"/> |
| 9.อื่นๆ   | <input type="radio"/> |

( \_\_\_\_\_ )

ตำแหน่ง \_\_\_\_\_

ที่ปรึกษาผู้ควบคุมการสำรวจ

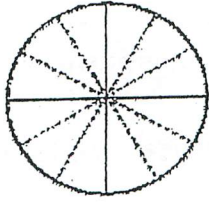
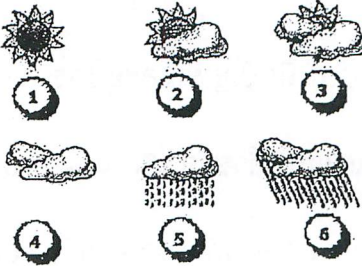




รายงานประจำวันโครงการสำรวจและประเมินสภาพโครงข่ายทางหลวง

เพื่อเพิ่มประสิทธิภาพการใช้จ่ายงบประมาณบำรุงรักษาทางหลวงในระยะยาว

วันที่ 23-07-2019 (วัน เดือน ปี)

สำนักทางหลวงที่/สำนักงานทางหลวง 13 (กรุงเทพ) จังหวัด ปทุมธานี

แขวงทางหลวง/สำนักบำรุงทาง A16 แขวงทางหลวงปทุมธานี เลขรถสำรวจ 807308

ลำดับ	รายการ	ช่วงเวลาทำงาน
1	จำนวนผู้ปฏิบัติงาน (รวมเจ้าหน้าที่กรมทางหลวง) <u>3</u> คน	 <p><b>สภาพอากาศประจำวัน</b></p>  <p>1 2 3 4 5 6</p> <p> ทำงานได้ &gt;&gt; </p> <p> ทำงานไม่ได้ &gt;&gt; </p>
2	รายชื่อที่ปรึกษา 1. <u>อ.ดร.อนุวัฒน์ งามฉลาด</u> 2. <u>อ.ดร.ไพโรจน์ รุ่งเรือง</u> 3. <u>อ.ดร.ธีรศักดิ์ อัคร</u> 4. _____ 5. _____	
3	การตรวจสอบบันทึกประจำวัน 3.1 ใบบันทึกการตรวจสอบรถประจำวัน <input type="checkbox"/> 3.2 ใบบันทึกการตรวจสอบชุดเครื่องมือเลเซอร์ <input type="checkbox"/> 3.3 ปัญหาอุปสรรค <input type="checkbox"/>	
4	การตรวจสอบและบันทึกข้อมูล 4.1 แผนการสำรวจ (Survey plan/Order) <input type="checkbox"/> 4.2 รายงานการสำรวจประจำวัน (Daily report) <input type="checkbox"/> 4.3 รายงานความล่าช้า <input type="checkbox"/>	
5	อื่นๆ (ระบุ) 5.1 _____ <input type="checkbox"/> 5.2 _____ <input type="checkbox"/> 5.3 _____ <input type="checkbox"/> 5.4 _____ <input type="checkbox"/>	
ระยะทาง	วางแผน(P)..... กิโลเมตร      เร็วหรือล่าช้า _____ สำรวจจริง..... กิโลเมตร      (100% xA)P,% _____	เหตุการณ์พิเศษ
หมายเหตุ		

( \_\_\_\_\_ )

ตำแหน่ง \_\_\_\_\_

ที่ปรึกษาผู้ควบคุมการสำรวจ



ศูนย์ส่งเสริมและพัฒนาอาชีพการเกษตร

รายงานผลการประเมินผล

\_\_\_\_\_

( \_\_\_\_\_ )

<input type="checkbox"/> <input type="checkbox"/> <input checked="" type="checkbox"/> <input checked="" type="checkbox"/> <input checked="" type="checkbox"/> <input checked="" type="checkbox"/>	<p>การดำเนินงานตามแผนปฏิบัติการ (1)</p> <p>การดำเนินงานตามแผนปฏิบัติการ (2)</p> <p>การดำเนินงานตามแผนปฏิบัติการ (3)</p> <p>การดำเนินงานตามแผนปฏิบัติการ (4)</p> <p>การดำเนินงานตามแผนปฏิบัติการ (5)</p>	<p>การดำเนินงานตามแผนปฏิบัติการ (1)</p> <p>การดำเนินงานตามแผนปฏิบัติการ (2)</p> <p>การดำเนินงานตามแผนปฏิบัติการ (3)</p> <p>การดำเนินงานตามแผนปฏิบัติการ (4)</p> <p>การดำเนินงานตามแผนปฏิบัติการ (5)</p>	<p>การดำเนินงานตามแผนปฏิบัติการ (1)</p> <p>การดำเนินงานตามแผนปฏิบัติการ (2)</p> <p>การดำเนินงานตามแผนปฏิบัติการ (3)</p> <p>การดำเนินงานตามแผนปฏิบัติการ (4)</p> <p>การดำเนินงานตามแผนปฏิบัติการ (5)</p>
--	---	---	---

เลขที่สำรวจ ๘๐๕๓๐๘

พื้นที่ \_\_\_\_\_

ชื่อหน่วยงาน/ผู้สำรวจ \_\_\_\_\_

ชื่อผู้ประเมิน/ผู้สำรวจ \_\_\_\_\_

คณะกรรมการประเมินผล

ผู้อำนวยการศูนย์ส่งเสริมและพัฒนาอาชีพการเกษตร

ศูนย์ส่งเสริมและพัฒนาอาชีพการเกษตร









รายงานการสำรวจประจำวัน (Daily report)

โครงการค่าสำรวจและประเมินสภาพโครงข่ายทางหลวงเพื่อเพิ่มประสิทธิภาพใช้จ่ายงบประมาณบำรุงรักษาทางหลวงในระยะยาว

วันที่ 23-07-2019 (วัน/เดือน/ปี)

จังหวัด ชุมชน

เลขรถสำรวจ 807308

หน้า /

สำนักทางหลวงที่/สำนักงานทางหลวง 13

แขวงทางหลวง/สำนักงานบำรุงทาง 416

Hard Drive No

ลำดับ	หมายเลข - ตอนควบคุม	ชื่อสายทาง	กม. เริ่มต้น	กม. สิ้นสุด	ระยะทาง สำรวจ(กม.)	ระยะทางสำรวจ(กม.)		Data folder name.	ชนิดผิวทาง		เวลา สิ้นสุดการ สำรวจ	หมายเหตุ
						ไป Forward	กลับ Backward		AC	CC		
1	03460101	ทางอ.อ.วิไล-ส.นาแควอ.ปรม	0+000	1+740	3.480	✓	✓		✓			
2	03460102	สะพานคลองปรม-สะพานข้าม แม่น้ำจันทรม.ช.ปทุมธานี	1+740	11+350	19.220	✓	✓		✓	✓		
3	03460103	สะพานข้ามแม่น้ำจันทรม.ช.ปทุมธานี -ทางร.ดับสกล.น.อุบลราชธานี	11+350	20+480	18.260	✓	✓		✓	✓		
4	00090301	คลองบางหลวง-ทางร.ดับ.ชัยราชดิษฐ์	60+141	78+872	37.462	✓	✓		✓			
5	00090302	ทางร.ดับ.ชัยราชดิษฐ์-ทางร.ดับ บางปะอิน	87+872	84+127	10.510	✓	✓		✓			
					รวมระยะทางสำรวจ(กม.)							

( )

ตำแหน่ง





ใบบันทึกผลการสำรวจโครงการสำรวจและประเมินสภาพโครงข่ายทางหลวง

เพื่อเพิ่มประสิทธิผลการใช้จ่ายงบประมาณบำรุงรักษาทางหลวงในระยะยาว

วันที่ 23-07-2019 (วัน เดือน ปี)

สำนักทางหลวงที่/สำนักงานทางหลวง 13 (นครราชสีมา) จังหวัด นครราชสีมา

แขวงทางหลวง/สำนักบำรุงทาง 41๓ แขวงทางหลวงบุรีรัมย์ เลขรถสำรวจ ๕๐๑ 7๖๘ (Pomdas)

รายการเอกสารที่แนบ

- |  |                       |
|--|-----------------------|
| 1. รายงานการสำรวจประจำวัน                        | <input type="radio"/> |
| 2. ใบบันทึกการตรวจสอบรถสำรวจประจำวัน             | <input type="radio"/> |
| 3. ใบบันทึกการตรวจสอบชุดอุปกรณ์เครื่องมือเลเซอร์ | <input type="radio"/> |
| 4. ใบบันทึกปัญหาและอุปสรรค                       | <input type="radio"/> |
| 5. แผนการสำรวจ (Survey plan/Order)               | <input type="radio"/> |
| 6. รายงานการสำรวจ (Daily survey report)          | <input type="radio"/> |
| 7. รายงานความล่าช้า                              | <input type="radio"/> |
| 8. แผนที่แสดงเส้นทางสำรวจ                        | <input type="radio"/> |
| 9. อื่นๆ   | <input type="radio"/> |

\_\_\_\_\_ ( \_\_\_\_\_ )

ตำแหน่ง \_\_\_\_\_

ที่ปรึกษาผู้ควบคุมการสำรวจ

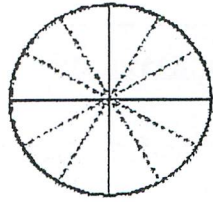











รายงานประจำวันโครงการสำรวจและประเมินสภาพโครงข่ายทางหลวง

เพื่อเพิ่มประสิทธิผลการใช้จ่ายงบประมาณบำรุงรักษาทางหลวงในระยะยาว

วันที่ 23-07-2019 (วัน เดือน ปี)

สำนักทางหลวงที่/สำนักงานทางหลวง 13 (กรุงเทพฯ) จังหวัด กรุงเทพมหานคร

แขวงทางหลวง/สำนักบำรุงทาง 419 แขวงทางหลวงธนบุรี เลขรถสำรวจ ๕๐๖๐๘

ลำดับ	รายการ	ช่วงเวลาทำงาน
1	จำนวนผู้ปฏิบัติงาน (รวมเจ้าหน้าที่กรมทางหลวง) <u>3</u> คน	 <p><b>สภาพอากาศประจำวัน</b></p>  <p>     <b>1</b> <b>2</b> <b>3</b> </p> <p>     <b>4</b> <b>5</b> <b>6</b> </p> <p>  <b>ทำงานได้ &gt;&gt;</b>    <b>ทำงานไม่ได้ &gt;&gt;</b>  </p>
2	รายชื่อที่ปรึกษา 1. <u>จ.ชรินทร์พรพิศ ขุฑทอง</u> 2. <u>จ.อภิระเทพ อ.เชื้อนิษฐ์</u> 3. <u>จ.ชยอติศักดิ์ ล้าธ</u> 4. _____ 5. _____	
3	การตรวจสอบบันทึกประจำวัน 3.1 ใบบันทึกการตรวจสอบรถประจำวัน <input type="checkbox"/> 3.2 ใบบันทึกการตรวจสอบชุดเครื่องมือเลเซอร์ <input type="checkbox"/> 3.3 ปัญหาอุปสรรค <input type="checkbox"/>	
4	การตรวจสอบและบันทึกข้อมูล 4.1 แผนการสำรวจ (Survey plan/Order) <input checked="" type="checkbox"/> 4.2 รายงานการสำรวจประจำวัน (Daily report) <input checked="" type="checkbox"/> 4.3 รายงานความล่าช้า <input type="checkbox"/>	
5	อื่นๆ (ระบุ) 5.1 _____ <input type="checkbox"/> 5.2 _____ <input type="checkbox"/> 5.3 _____ <input type="checkbox"/> 5.4 _____ <input type="checkbox"/>	
ระยะทาง	วางแผน(P)..... กิโลเมตร	เร็วหรือล่าช้า _____
	สำรวจจริง..... กิโลเมตร	(100% x A)P,% _____
หมายเหตุ		

( \_\_\_\_\_ )

ตำแหน่ง \_\_\_\_\_

ที่ปรึกษาผู้ควบคุมการสำรวจ

ใบบันทึกการตรวจสอบชุดเครื่องมือเลเซอร์  
Still and Bounce และ Test Straight Edge (Daily)

โครงการสำรวจและประเมินสภาพโครงข่ายทางหลวง

เพื่อเพิ่มประสิทธิภาพใช้จ่ายงบประมาณบำรุงรักษาทางหลวงในระยะยาว

วันที่ \_\_\_\_\_ (วัน/เดือน/ปี) จังหวัด \_\_\_\_\_

สำนักทางหลวงที่/สำนักงานทางหลวง \_\_\_\_\_ เลขรถสำรวจ \_\_\_\_\_

แขวงทางหลวง/สำนักงานบำรุงทาง \_\_\_\_\_

Still and Bounce Test(Daily)		
Description	IRI	
	Still Vehicle Phase	Bounce Phase
1. Right Wheelpath		
2. Left Wheelpath		
IRI Limits (Defaults)	0.1	0.2

Straight Edge (Daily)							
Descriptions	Left(mm)			Center	Right(mm)		
	1350	950	750	0	750	950	1350
1. Previous Offsets							
2. Current Offsets							

(\*เช็คสถานะหรือค่าที่อ่านได้)

\_\_\_\_\_

( \_\_\_\_\_ )

ตำแหน่ง \_\_\_\_\_

รายการเอกสารแนบที่ 3

ที่ปรึกษาผู้ทำการทดสอบ

ใบบันทึกการรายการสำรวจของรถประจำวัน

โครงการค่าสำรวจและประเมินสภาพโครงข่ายทางหลวง

เพื่อเพิ่มประสิทธิภาพการใช้จ่ายงบประมาณบำรุงรักษาทางหลวงในระยะยาว

วันที่ 23 07 -2019 (วัน/เดือน/ปี)

จังหวัด กรุงเทพมหานคร

สำนักทางหลวงที่/สำนักงานทางหลวง 13

เลขรถสำรวจ 807308

แขวงทางหลวง/สำนักงานบำรุงทาง 419

ตรวจสอบรถสำรวจทางกายภาพ	ตรวจสอบอุปกรณ์ชุดเลเซอร์ทางกายภาพ
<p>น้ำมันเชื้อเพลิง <input checked="" type="checkbox"/></p> <p>น้ำมันเครื่อง <input checked="" type="checkbox"/></p> <p>น้ำมันเบรค <input checked="" type="checkbox"/></p> <p>แบตเตอรี่ <input checked="" type="checkbox"/></p> <p>ลมยาง(หน่วย <u>psi</u>)</p> <p>หน้าซ้าย <u>45</u> หน้าขวา <u>45</u></p> <p>หลังซ้าย <u>45</u> หลังขวา <u>45</u></p>	<p>สายเคเบิลและจุดต่อระหว่างอุปกรณ์ <input checked="" type="checkbox"/></p> <p>ตำแหน่งและการทำความสะอาดกล้อง</p> <ul style="list-style-type: none"> <li>-กล้องหน้าตำแหน่งผู้โดยสาร(1) <input checked="" type="checkbox"/></li> <li>-กล้องหน้าตำแหน่งกลาง(2) <input checked="" type="checkbox"/></li> <li>-กล้องหน้าตำแหน่งคนขับ(3) <input checked="" type="checkbox"/></li> <li>-กล้องหลังตำแหน่งผู้โดยสาร(4) <input type="checkbox"/></li> <li>-กล้องหลังตำแหน่งคนขับ(5) <input type="checkbox"/></li> </ul>

\_\_\_\_\_

( )

ตำแหน่ง \_\_\_\_\_

ที่ปรึกษาผู้ทำการตรวจเช็ค

รายการเอกสารแนบที่ 2







