

ใบบันทึกผลการสำรวจโครงการสำรวจและประเมินสภาพโครงข่ายทางหลวง

เพื่อเพิ่มประสิทธิภาพใช้จ่ายงบประมาณบำรุงรักษาทางหลวงในระยะยาว

วันที่ 17 มิ.ย. 2562 (วัน เดือน ปี)

สำนักทางหลวงที่/สำนักงานทางหลวง ๒ (กรุงเทพ) จังหวัด อยุธยา

แขวงทางหลวง/สำนักบำรุงทาง 41๗ แขวงมณฑลอยุธยา เลขรถสำรวจ ๕๐-7๓๐6 (R๐๓๑ ๖๖)

รายการเอกสารที่แนบ

- 1. รายงานการสำรวจประจำวัน
- 2. ใบบันทึกการตรวจสอบรถสำรวจประจำวัน
- 3. ใบบันทึกการตรวจสอบชุดอุปกรณ์เครื่องมือเลเซอร์
- 4. ใบบันทึกปัญหาและอุปสรรค
- 5. แผนการสำรวจ (Survey plan/Order)
- 6. รายงานการสำรวจ (Daily survey report)
- 7. รายงานความล่าช้า
- 8. แผนที่แสดงเส้นทางสำรวจ
- 9. อื่นๆ

\_\_\_\_\_ )

ตำแหน่ง \_\_\_\_\_

ที่ปรึกษาผู้ควบคุมการสำรวจ

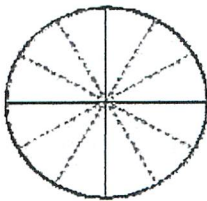



รายงานประจำวันโครงการสำรวจและประเมินสภาพโครงข่ายทางหลวง

เพื่อเพิ่มประสิทธิภาพใช้จ่ายงบประมาณบำรุงรักษาทางหลวงในระยะยาว

วันที่ 17 มิ.ย. 2562 (วัน เดือน ปี)

สำนักทางหลวงที่/สำนักงานทางหลวง 13 (กทม.) จังหวัด อยุธยา

แขวงทางหลวง/สำนักบำรุงทาง 413 แขวงพหลโยธิน เลขรถสำรวจ 80. 7304 (Pomd25)

ลำดับ	รายการ	ช่วงเวลาทำงาน
1	จำนวนผู้ปฏิบัติงาน (รวมเจ้าหน้าที่กรมทางหลวง) <u>3</u> คน	 <p><b>สภาพอากาศประจำวัน</b></p>  <p>ทำงานได้ &gt;&gt; </p> <p>ทำงานไม่ได้ &gt;&gt; </p>
2	รายชื่อที่ปรึกษา 1. <u>ชยภัทรพงษ์ สมัชชา</u> 2. <u>สมศักดิ์ เกษม</u> 3. <u>ชย อุษณี ธานีธรรม</u> 4. _____ 5. _____	
3	การตรวจสอบบันทึกประจำวัน 3.1 ใบบันทึกการตรวจสอบรถประจำวัน <input type="checkbox"/> 3.2 ใบบันทึกการตรวจสอบชุดเครื่องมือเลเซอร์ <input type="checkbox"/> 3.3 ปัญหาอุปสรรค <input type="checkbox"/>	
4	การตรวจสอบและบันทึกข้อมูล 4.1 แผนการสำรวจ (Survey plan/Order) <input type="checkbox"/> 4.2 รายงานการสำรวจประจำวัน (Daily report) <input type="checkbox"/> 4.3 รายงานความล่าช้า <input type="checkbox"/>	
5	อื่นๆ (ระบุ) 5.1 _____ <input type="checkbox"/> 5.2 _____ <input type="checkbox"/> 5.3 _____ <input type="checkbox"/> 5.4 _____ <input type="checkbox"/>	
ระยะทาง	วางแผน(P)..... กิโลเมตร      เร็วหรือล่าช้า _____ สำรวจจริง..... กิโลเมตร      (100% × A)P,% _____	เหตุการณ์พิเศษ
หมายเหตุ		

( \_\_\_\_\_ )

ตำแหน่ง \_\_\_\_\_

ที่ปรึกษาผู้ควบคุมการสำรวจ

ใบบันทึกการตรวจสอบชุดเครื่องมือเลเซอร์  
Still and Bounce และ Test Straight Edge (Daily)

โครงการค่าสำรวจและประเมินสภาพโครงข่ายทางหลวง

เพื่อเพิ่มประสิทธิภาพใช้จ่ายงบประมาณบำรุงรักษาทางหลวงในระยะยาว

วันที่ 17 มิ.ย. 2562 (วัน/เดือน/ปี)

จังหวัด อุบลราชธานี

สำนักทางหลวงที่/สำนักงานทางหลวง 13 (อุบลราชธานี)

เลขรถสำรวจ 80.7308 (Pondas)

แขวงทางหลวง/สำนักงานบำรุงทาง 413 แขวงพบทศวงอุบลราชธานี

Still and Bounce Test(Daily)		
Description	IRI	
	Still Vehicle Phase	Bounce Phase
1. Right Wheelpath		
2. Left Wheelpath		
IRI Limits (Defaults)	0.1	0.2

Straight Edge (Daily)							
Descriptions	Left(mm)			Center	Right(mm)		
	1350	950	750	0	750	950	1350
1. Previous Offsets							
2. Current Offsets							

(\*เช็คสถานะหรือค่าที่อ่านได้)

\_\_\_\_\_

( \_\_\_\_\_ )

ตำแหน่ง \_\_\_\_\_

ที่ปรึกษาผู้ทำการทดสอบ

รายการเอกสารแนบที่ 3

ใบบันทึกการรายการสำรวจของรถประจำวัน

โครงการสำรวจและประเมินสภาพโครงข่ายทางหลวง

เพื่อเพิ่มประสิทธิภาพการใช้จ่ายงบประมาณบำรุงรักษาทางหลวงในระยะยาว

วันที่ 17 มิ.ย. 2562 (วัน/เดือน/ปี)

จังหวัด อุบล

สำนักทางหลวงที่/สำนักงานทางหลวง 13 (อุบลเทพ)

เลขรถสำรวจ 80.7306 (20md09)

แขวงทางหลวง/สำนักงานบำรุงทาง 413 แขวงทางหลวงอุบล

ตรวจสอบรถสำรวจทางกายภาพ	ตรวจสอบอุปกรณ์ชุดเลเซอร์ทางกายภาพ
น้ำมันเชื้อเพลิง <input checked="" type="checkbox"/>	สายเคเบิลและจุดต่อระหว่างอุปกรณ์ <input checked="" type="checkbox"/>
น้ำมันเครื่อง <input checked="" type="checkbox"/>	
น้ำมันเบรค <input checked="" type="checkbox"/>	
แบตเตอรี่ <input checked="" type="checkbox"/>	ตำแหน่งและการทำความสะอาดกล้อง
	-กล้องหน้าตำแหน่งผู้โดยสาร(1) <input checked="" type="checkbox"/>
	-กล้องหน้าตำแหน่งกลาง(2) <input checked="" type="checkbox"/>
	-กล้องหน้าตำแหน่งคนขับ(3) <input checked="" type="checkbox"/>
	-กล้องหลังตำแหน่งผู้โดยสาร(4) <input type="checkbox"/>
	-กล้องหลังตำแหน่งคนขับ(5) <input type="checkbox"/>
ลมยาง(หน่วย <u>PSI</u> )	
หน้าซ้าย <u>45</u> หน้าขวา <u>45</u>	
หลังซ้าย <u>45</u> หลังขวา <u>45</u>	

\_\_\_\_\_

( )

ตำแหน่ง \_\_\_\_\_

รายการเอกสารแนบที่ 2

ที่ปรึกษาผู้ทำการตรวจเช็ค







รายงานการสำรวจประจำวัน (Daily report)

โครงการสำรวจและประเมินสภาพโครงสร้างทางหลวงเพิ่มเติมประสิทธิภาพการใช้งบประมาณบำรุงรักษาทางหลวงในระยะยาว

วันที่ ๓๑ ธันวาคม (วัน/เดือน/ปี) จังหวัด อุบลราชธานี เลขรหัสสำรวจ ๕๐-๕๓๐๕ (Roads) หน้า /

สำนักงานหลวงที่/สำนักงานทางหลวง ๒๕ (เขตฯ) แขวงการทาง/สำนักงานบำรุงทาง ๔๒๒ แขวงฯเขตฯ Hard Drive No

ลำดับ	หมายเลข - ตอนควบคุม	ชื่อสายทาง	กม. เริ่มต้น	กม. สิ้นสุด	ระยะทาง สำรวจ(กม.)	ระยะทางสำรวจ(กม.)		Data folder name-	ชนิดผิวทาง		เวลา สิ้นสุดการ สำรวจ	หมายเหตุ
						ไป Forward	กลับ Backward		AC	CC		
1	30560100	รังษะเขมิ - รพี	16+000	5+000	11.000		✓					
					รวมระยะทางสำรวจ(กม.)	11.000						

ตำแหน่ง ( )

