

ใบบันทึกผลการสำรวจโครงการสำรวจและประเมินสภาพโครงข่ายทางหลวง  
เพื่อเพิ่มประสิทธิผลการใช้จ่ายงบประมาณบำรุงรักษาทางหลวงในระยะยาว

วันที่ 19-12-2019 (วัน เดือน ปี)

สำนักทางหลวงที่/สำนักงานทางหลวง 12 (สุพรรณบุรี) จังหวัด อุทัยธานี

แขวงทางหลวง/สำนักบำรุงทาง AA7 แขวงทางหลวงอุทัยธานี เลขรถสำรวจ 80 7308 (Romdax)

รายการเอกสารที่แนบ

- |   |                       |
|---|-----------------------|
| 1.รายงานการสำรวจประจำวัน                        | <input type="radio"/> |
| 2.ใบบันทึกการตรวจสอบรถสำรวจประจำวัน             | <input type="radio"/> |
| 3.ใบบันทึกการตรวจสอบชุดอุปกรณ์เครื่องมือเลเซอร์ | <input type="radio"/> |
| 4.ใบบันทึกปัญหาและอุปสรรค                       | <input type="radio"/> |
| 5.แผนการสำรวจ (Survey plan/Order)               | <input type="radio"/> |
| 6.รายงานการสำรวจ (Daily survey report)          | <input type="radio"/> |
| 7.รายงานความล่าช้า                              | <input type="radio"/> |
| 8.แผนที่แสดงเส้นทางสำรวจ                        | <input type="radio"/> |
| 9.อื่นๆ   | <input type="radio"/> |

\_\_\_\_\_ )

ตำแหน่ง \_\_\_\_\_

ที่ปรึกษาผู้ควบคุมการสำรวจ

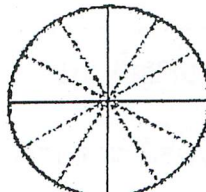
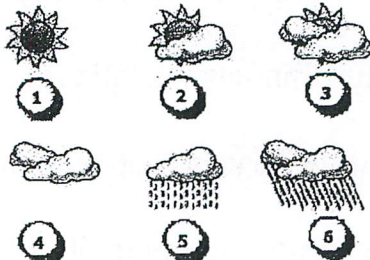


รายงานประจำวันโครงการสำรวจและประเมินสภาพโครงข่ายทางหลวง

เพื่อเพิ่มประสิทธิภาพใช้จ่ายงบประมาณบำรุงรักษาทางหลวงในระยะยาว

วันที่ 19-12-2019 (วัน เดือน ปี)

สำนักทางหลวงที่/สำนักงานทางหลวง 12 (สุพรรณบุรี) จังหวัด อุทัยธานี

แขวงทางหลวง/สำนักบำรุงทาง 441 แขวงทางหลวงอุทัยธานี เลขรถสำรวจ 807308

ลำดับ	รายการ	ช่วงเวลาทำงาน
1	จำนวนผู้ปฏิบัติงาน (รวมเจ้าหน้าที่กรมทางหลวง) <u>3</u> คน	 <p><b>สภาพอากาศประจำวัน</b></p>  <p>ทำงานได้ &gt;&gt; </p> <p>ทำงานไม่ได้ &gt;&gt; </p>
2	รายชื่อที่ปรึกษา 1. <u>อดิศักดิ์ นาคจาด</u> 2. <u>อดิศักดิ์ นาค</u> 3. <u>อดิศักดิ์ นาค</u> 4. _____ 5. _____	
3	การตรวจสอบบันทึกประจำวัน 3.1 ใบบันทึกการตรวจสอบรถประจำวัน <input type="checkbox"/> 3.2 ใบบันทึกการตรวจสอบชุดเครื่องมือเลเซอร์ <input type="checkbox"/> 3.3 ปัญหาอุปสรรค <input type="checkbox"/>	
4	การตรวจสอบและบันทึกข้อมูล 4.1 แผนการสำรวจ (Survey plan/Order) <input type="checkbox"/> 4.2 รายงานการสำรวจประจำวัน (Daily report) <input type="checkbox"/> 4.3 รายงานความล่าช้า <input type="checkbox"/>	
5	อื่นๆ (ระบุ) 5.1 _____ <input type="checkbox"/> 5.2 _____ <input type="checkbox"/> 5.3 _____ <input type="checkbox"/> 5.4 _____ <input type="checkbox"/>	
ระยะทาง	วางแผน(P)..... กิโลเมตร	เร็วหรือล่าช้า _____
	สำรวจจริง..... กิโลเมตร	(100% × A)P,% _____
หมายเหตุ		

( \_\_\_\_\_ )

ตำแหน่ง \_\_\_\_\_

ที่ปรึกษาผู้ควบคุมการสำรวจ

ใบบันทึกการตรวจสอบชุดเครื่องมือเลเซอร์  
Still and Bounce และ Test Straight Edge (Daily)

โครงการค่าสำรวจและประเมินสภาพโครงข่ายทางหลวง

เพื่อเพิ่มประสิทธิภาพการใช้จ่ายงบประมาณบำรุงรักษาทางหลวงในระยะยาว

วันที่ \_\_\_\_\_ (วัน/เดือน/ปี)

จังหวัด \_\_\_\_\_

สำนักทางหลวงที่/สำนักงานทางหลวง \_\_\_\_\_

เลขรถสำรวจ \_\_\_\_\_

แขวงทาง/สำนักงานบำรุงทาง \_\_\_\_\_

Still and Bounce Test(Daily)		
Description	IRI	
	Still Vehicle Phase	Bounce Phase
1. Right Wheelpath		
2. Left Wheelpath		
IRI Limits (Defaults)	0.1	0.2

Straight Edge (Daily)							
Descriptions	Left(mm)			Center	Right(mm)		
	1350	950	750	0	750	950	1350
1. Previous Offsets							
2. Current Offsets							

(\* เช็คลักษณะหรือค่าที่อ่านได้)

\_\_\_\_\_

( \_\_\_\_\_ )

ตำแหน่ง \_\_\_\_\_

รายการเอกสารแนบที่ 3

ที่ปรึกษาผู้ทำการทดสอบ

ใบบันทึกการรายการสำรวจของรถประจำวัน

โครงการค่าสำรวจและประเมินสภาพโครงข่ายทางหลวง

เพื่อเพิ่มประสิทธิภาพค่าใช้จ่ายงบประมาณบำรุงรักษาทางหลวงในระยะยาว

วันที่ 19-12-2019 (วัน/เดือน/ปี)

จังหวัด อุทัยธานี

สำนักงานหลวงที่/สำนักงานทางหลวง 12

เลขรถสำรวจ ๑๐๖๓๐๘

แขวงทางหลวง/สำนักงานบำรุงทาง ๔๔๗

ตรวจสอบรถสำรวจทางกายภาพ	ตรวจสอบอุปกรณ์ชุดเลเซอร์ทางกายภาพ
น้ำมันเชื้อเพลิง <input checked="" type="checkbox"/>	สายเคเบิลและจุดต่อระหว่างอุปกรณ์ <input checked="" type="checkbox"/>
น้ำมันเครื่อง <input checked="" type="checkbox"/>	
น้ำมันเบรค <input checked="" type="checkbox"/>	
แบตเตอรี่ <input checked="" type="checkbox"/>	ตำแหน่งและการทำความสะอาดกล้อง
ลมยาง(หน่วย <u>psi</u> )	-กล้องหน้าตำแหน่งผู้โดยสาร(1) <input checked="" type="checkbox"/>
หน้าซ้าย <u>45</u> หน้าขวา <u>45</u>	-กล้องหน้าตำแหน่งกลาง(2) <input checked="" type="checkbox"/>
หลังซ้าย <u>45</u> หลังขวา <u>45</u>	-กล้องหน้าตำแหน่งคนขับ(3) <input checked="" type="checkbox"/>
	-กล้องหลังตำแหน่งผู้โดยสาร(4) <input type="checkbox"/>
	-กล้องหลังตำแหน่งคนขับ(5) <input type="checkbox"/>

\_\_\_\_\_ )

ตำแหน่ง \_\_\_\_\_

ที่ปรึกษาผู้ทำการตรวจเช็ค

รายการเอกสารแนบที่ 2

ใบบันทึกปัญหาและอุปสรรค

โครงการสำรวจและประเมินสภาพโครงข่ายทางหลวง

เพื่อเพิ่มประสิทธิภาพการใช้จ่ายงบประมาณบำรุงรักษาทางหลวงในระยะยาว ปีงบประมาณ 2560-2561

วันที่ \_\_\_\_\_ (วัน/เดือน/ปี)

จังหวัด \_\_\_\_\_

สำนักทางหลวงที่/สำนักงานทางหลวง \_\_\_\_\_

เลขรถสำรวจ \_\_\_\_\_

แขวงทางหลวง/สำนักงานบำรุงทาง \_\_\_\_\_

ลำดับ	ช่วงเวลาทำงาน	ปัญหา/อุปสรรค	แนวทางแก้ไข
หมายเหตุ			

แผนการสำรวจ (Survey plan/Order)

โครงการค่าสำรวจและประเมินสภาพโครงข่ายทางหลวงเพื่อเพิ่มประสิทธิภาพการใช้จ่ายงบประมาณบำรุงรักษาทางหลวงในระยะยาว

วันที่ 19-12-2019 (วัน/เดือน/ปี)

จังหวัด อุทัยธานี

เลขรหัสสำรวจ 807308

หน้า      /     

สำนักทางหลวงที่/สำนักงานทางหลวง 12

แขวงการทาง/สำนักงานบำรุงทาง 447

Hard Drive No.     

ลำดับ	หมายเลข - ตอนควบคุม	ชื่อสายทาง	กม. เริ่มต้น	กม. สิ้นสุด	ระยะทาง สำรวจ(กม.)	ระยะทางสำรวจ(กม.)		Data folder name.	ชนิดผิวทาง		หมายเหตุ
						ไป Forward	กลับ Backward		AC	CC	
1	03330301	บ้านไร่ - ทวี	83+075	112+386	33.931	✓	✓				
2	30130101	หนองขาว - หักพัน	0+000	7+746	8.792	✓	✓				
รวมระยะทางสำรวจ(กม.)											

( \_\_\_\_\_ )  
ตำแหน่ง \_\_\_\_\_



รายงานการสำรวจประจำวัน (Daily report)

โครงการค่าสำรวจและประเมินสภาพโครงข่ายทางหลวงเพื่อเพิ่มประสิทธิภาพการใช้จ่ายงบประมาณบำรุงรักษาทางหลวงในระยะยาว

วันที่ 19-12-2019 (วัน/เดือน/ปี)

จังหวัด อุทัยธานี

เลขรหัสสำรวจ 07308

หน้า /

สำนักทางหลวงที่/สำนักงานทางหลวง 12

แขวงทางหลวง/สำนักงานบำรุงทาง 447

Hard Drive No

ลำดับ	หมายเลข - ตอนควบคุม	ชื่อสายทาง	กม. เริ่มต้น	กม. สิ้นสุด	ระยะทาง สำรวจ(กม.)	ระยะทางสำรวจ(กม.)		Data folder name.	ชนิดผิวทาง		เวลา สิ้นสุดการ สำรวจ	หมายเหตุ
						ไป Forward	กลับ Backward		AC	CC		
1	30130101	หนอตา-ทัพทัน	0+000	7+746	8.742	✓	✓		✓			
2	03330301	บ้านไร่ - กาญจนา	93+075	112+386	33.931	✓	✓		✓			
					รวมระยะทางสำรวจ(กม.)	42.723						

( )  
ตำแหน่ง \_\_\_\_\_

