

ใบบันทึกผลการสำรวจโครงการสำรวจและประเมินสภาพโครงข่ายทางหลวง
เพื่อเพิ่มประสิทธิผลการใช้จ่ายงบประมาณบำรุงรักษาทางหลวงในระยะยาว

วันที่ 29-04-2019 (วัน เดือน ปี)

สำนักทางหลวงที่/สำนักงานทางหลวง ที่ 12 (สุพรรณบุรี) จังหวัด ชัยนาท, อุทัยธานี

แขวงทางหลวง/สำนักบำรุงทาง 446 ชัยนาท, 447 อุทัยธานี เลขรถสำรวจ ศค. 5944

รายการเอกสารที่แนบ

1. รายงานการสำรวจประจำวัน
2. ใบบันทึกการตรวจสอบรถสำรวจประจำวัน
3. ใบบันทึกการตรวจสอบชุดอุปกรณ์เครื่องมือเลเซอร์
4. ใบบันทึกปัญหาและอุปสรรค
5. แผนการสำรวจ (Survey plan/Order)
6. รายงานการสำรวจ (Daily survey report)
7. รายงานความล่าช้า
8. แผนที่แสดงเส้นทางสำรวจ
9. อื่นๆ

_____)
(_____)

ตำแหน่ง _____

ที่ปรึกษาผู้ควบคุมการสำรวจ

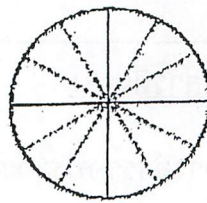
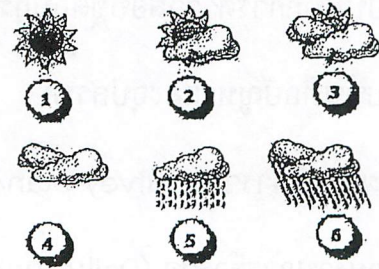
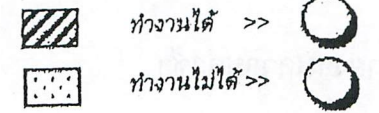
รายงานประจำวันโครงการสำรวจและประเมินสภาพโครงข่ายทางหลวง

เพื่อเพิ่มประสิทธิภาพใช้จ่ายงบประมาณบำรุงรักษาทางหลวงในระยะยาว

วันที่ 29-04-2019 (วัน เดือน ปี)

สำนักทางหลวงที่/สำนักงานทางหลวง ที่ 12 (สุพรรณบุรี) จังหวัด ชัยนาท, อุทัยธานี

แขวงทางหลวง/สำนักบำรุงทาง 446 ชัยนาท, 447 อุทัยธานี เลขรถสำรวจ ขต. 5944

ลำดับ	รายการ	ช่วงเวลาทำงาน
1	จำนวนผู้ปฏิบัติงาน (รวมเจ้าหน้าที่กรมทางหลวง) <u>3</u> คน	 สภาพอากาศประจำวัน  
2	รายชื่อที่ปรึกษา 1. <u>ประภา อึ้งชลี</u> 2. <u>ฉนวนรัตน์ เตชะกุลสุภา</u> 3. <u>อดิศักดิ์ ฉวีสาร</u> 4. _____ 5. _____	
3	การตรวจสอบบันทึกประจำวัน 3.1 ใบบันทึกการตรวจสอบรถประจำวัน <input checked="" type="checkbox"/> 3.2 ใบบันทึกการตรวจสอบชุดเครื่องมือเลเซอร์ <input checked="" type="checkbox"/> 3.3 ปัญหาอุปสรรค <input type="checkbox"/>	
4	การตรวจสอบและบันทึกข้อมูล 4.1 แผนการสำรวจ (Survey plan/Order) <input checked="" type="checkbox"/> 4.2 รายงานการสำรวจประจำวัน (Daily report) <input checked="" type="checkbox"/> 4.3 รายงานความล่าช้า <input type="checkbox"/>	
5	อื่นๆ (ระบุ) 5.1 _____ <input type="checkbox"/> 5.2 _____ <input type="checkbox"/> 5.3 _____ <input type="checkbox"/> 5.4 _____ <input type="checkbox"/>	
ระยะทาง	วางแผน(P)..... กิโลเมตร	เร็วหรือล่าช้า _____
	สำรวจจริง..... กิโลเมตร	(100% × A)P,% _____
หมายเหตุ		

(_____)

ตำแหน่ง _____

ที่ปรึกษาผู้ควบคุมการสำรวจ



ใบบันทึกการตรวจสอบชุดเครื่องมือเลเซอร์
Still and Bounce และ Test Straight Edge (Daily)

โครงการค่าสำรวจและประเมินสภาพโครงข่ายทางหลวง

เพื่อเพิ่มประสิทธิภาพการใช้จ่ายงบประมาณบำรุงรักษาทางหลวงในระยะยาว

วันที่ 29-04-2019 (วัน/เดือน/ปี)

จังหวัด ชัยนาท, อุทัยธานี

สำนักทางหลวงที่/สำนักงานทางหลวง ที่ 12 (สุพรรณบุรี)

เลขรถสำรวจ ผค. 5944

แขวงทางหลวง/สำนักงานบำรุงทาง 446 ชัยนาท, 447 อุทัยธานี

Still and Bounce Test(Daily)		
Description	IRI	
	Still Vehicle Phase	Bounce Phase
1. Right Wheelpath		
2. Left Wheelpath		
IRI Limits (Defaults)	0.1	0.2

Straight Edge (Daily)							
Descriptions	Left(mm)			Center	Right(mm)		
	1350	950	750	0	750	950	1350
1. Previous Offsets							
2. Current Offsets							

(*เช็คสถานะหรือค่าที่อ่านได้)

_____)

ตำแหน่ง _____

ที่ปรึกษาผู้ทำการทดสอบ

รายการเอกสารแนบที่ 3



ใบบันทึกรายการสำรวจของรถประจำวัน

โครงการค่าสำรวจและประเมินสภาพโครงข่ายทางหลวง

เพื่อเพิ่มประสิทธิภาพการใช้จ่ายงบประมาณบำรุงรักษาทางหลวงในระยะยาว

วันที่ 29-04-2019 (วัน/เดือน/ปี)

จังหวัด ปทุมธานี

สำนักงานหลวงที่/สำนักงานทางหลวง ที่ 12 (สุพรรณบุรี)

เลขรถสำรวจ ลค 5944

แขวงทางหลวง/สำนักงานบำรุงทาง 446 ปทุมธานี, 447 อุทัยธานี

ตรวจสอบรถสำรวจทางกายภาพ	ตรวจสอบอุปกรณ์ชุดเลเซอร์ทางกายภาพ
น้ำมันเชื้อเพลิง <input checked="" type="checkbox"/>	สายเคเบิลและจุดต่อระหว่างอุปกรณ์ <input checked="" type="checkbox"/>
น้ำมันเครื่อง <input checked="" type="checkbox"/>	
น้ำมันเบรค <input checked="" type="checkbox"/>	
แบตเตอรี่ <input checked="" type="checkbox"/>	ตำแหน่งและการทำความสะอาดกล้อง
	-กล้องหน้าตำแหน่งผู้โดยสาร(1) <input checked="" type="checkbox"/>
	-กล้องหน้าตำแหน่งกลาง(2) <input checked="" type="checkbox"/>
	-กล้องหน้าตำแหน่งคนขับ(3) <input checked="" type="checkbox"/>
	-กล้องหลังตำแหน่งผู้โดยสาร(4) <input checked="" type="checkbox"/>
	-กล้องหลังตำแหน่งคนขับ(5) <input checked="" type="checkbox"/>
ลมยาง(หน่วย <u>PSI</u>)	
หน้าซ้าย <u>45</u> หน้าขวา <u>45</u>	
หลังซ้าย <u>45</u> หลังขวา <u>45</u>	

()

ตำแหน่ง _____

ที่ปรึกษาผู้ทำการตรวจเช็ค

ใบบันทึกปัญหาและอุปสรรค

โครงการสำรวจและประเมินสภาพโครงข่ายทางหลวง

เพื่อเพิ่มประสิทธิภาพการใช้จ่ายงบประมาณบำรุงรักษาทางหลวงในระยะยาว ปีงบประมาณ 2560-2561

วันที่ 29-04-2019 (วัน/เดือน/ปี)

จังหวัด ชัยนาท, อุทัยธานี

สำนักทางหลวงที่/สำนักงานทางหลวง ที่ 12 (สุพรรณบุรี)

เลขรถสำรวจ ขค. 5944

แขวงกรมทาง/สำนักงานบำรุงทาง 446 ชัยนาท , 447 อุทัยธานี

ลำดับ	ช่วงเวลาทำงาน	ปัญหา/อุปสรรค	แนวทางแก้ไข
หมายเหตุ			



แผนการสำรวจ (Survey plan/Order)

โครงการสำรวจและประเมินสภาพโครงข่ายทางหลวงเพื่อเพิ่มประสิทธิภาพใช้จ่ายงบประมาณบำรุงรักษาทางหลวงในระยะยาว

วันที่ 29-04-2019 (วัน/เดือน/ปี)

จังหวัด น่าน, อุทัยธานี

เลขรหัสสำรวจ ๕๓ ๕๙๔๔

หน้า /

สำนักทางหลวงที่/สำนักงานทางหลวง 12

แขวงทางหลวง/สำนักงานบำรุงทาง ๕๔๔๖, ๔๔๗

Hard Drive No. _____

ลำดับ	หมายเลข - ตอนควบคุม	ชื่อสายทาง	กม. เริ่มต้น	กม. สิ้นสุด	ระยะทาง สำรวจ(กม.)	ระยะทางสำรวจ(กม.)		Data folder name.	ชนิดคิวทาง		หมายเหตุ
						ไป Forward	กลับ Backward		AC	CC	
1	1 0700	ดอนรังนก - ทางบ้านหนองแขม	262+833	305+578	๙๖.๔๙๐	✓	✓		✓	✓	
2	32 04๐๐	โพธิ์ทองดีออก - ทัดขวน	111+4๗3	150+4๐๐	๗๗.๘๕๔	✓	✓		✓		
3	1396 01๐๐	ดงพลับ - ปากคลองงิ้ว	0+๐๐๐	2+1๐๐	2.1๐๐	✓			✓		
4	3212 01๐๐	ตั้งสำเภา - ไร่พ้อมหม	0+๐๐๐	19+455	22.452	✓	✓		✓		
5	3559 010๐	ทางเข้าปากคลองงิ้ว	0+๐๐๐	0+7๐๐	๐.7๐๐	✓			✓		
6	333 301-3๐3	บ้านไร่ - สะพานข้ามแม่น้ำลำพอง	83+๐75	182+227	127.196	✓	✓		✓		
๗	3319 ๐200	บ้านโศกสามัคคี - คัดพวงไธ	14+390	24+453	10.063	✓			✓		
รวมระยะทางสำรวจ(กม.)											

()

ตำแหน่ง _____



รายงานการสำรวจประจำวัน (Daily report)

โครงการสำรวจและประเมินสภาพโครงข่ายทางหลวงเพื่อเพิ่มประสิทธิภาพการใช้จ่ายงบประมาณบำรุงรักษาทางหลวงในระยะยาว

วันที่ 29-04-2019 (วัน/เดือน/ปี)

จังหวัด ชัยภูมิ, สุโขทัย

เลขรถสำรวจ ๕๐๕ ๕๐๕๔

หน้า /

สำนักทางหลวงที่/สำนักงานทางหลวง ๑๒

แขวงทางหลวง/สำนักงานบำรุงทาง ๔๔๖, ๔๔๗

Hard Drive No

ลำดับ	หมายเลข ตอนควบคุม	ชื่อสายทาง	กม. เริ่มต้น	กม. สิ้นสุด	ระยะทาง สำรวจ(กม.)	ระยะทางสำรวจ(กม.)		Data folder name.	ชนิดผิวทาง		เวลา สิ้นสุดการ สำรวจ	หมายเหตุ
						ไป Forward	กลับ Backward		AC	CC		
1	1 0700	ถนนวังนก-ทางช้างชนองชุม	262+833	305+578	85.490	✓	✓		✓	✓		
2	32 0400	โพพนาอ้ออก-ท่าคนนอก	111+473	150+400	77.851	✓	✓		✓			
3	1396 0100	ดงพลับ-ปากคลองน้ำ	0+000	2+100	2.100	✓			✓			
4	3212 0100	คิ่งลำเนา-ไร่พ้อมนา	0+000	19+451	22.452	✓	✓		✓			
5	3559 0100	ทางขึ้นปากคลองน้ำ	0+000	0+700	0.700	✓			✓			
6	333 301-303	บ้านไร่-สะพานข้ามแม่น้ำลำพอง	83+075	132+224	127.196	✓	✓		✓			
7	3319 0200	น้ำโตนงิ้ว-พัดพัน	14+390	24+463	10.063	✓			✓			
					รวมระยะทางสำรวจ(กม.)							

()

ตำแหน่ง

