

ใบบันทึกผลการสำรวจโครงการสำรวจและประเมินสภาพโครงข่ายทางหลวง

เพื่อเพิ่มประสิทธิภาพการใช้จ่ายงบประมาณบำรุงรักษาทางหลวงในระยะยาว

วันที่ 13-11-2019 (วัน เดือน ปี)

สำนักทางหลวงที่/สำนักงานทางหลวง 11 (ลพบุรี) จังหวัด นครสวรรค์

แขวงทางหลวง/สำนักบำรุงทาง 438 แขวงทางหลวงนครสวรรค์ที่ 2 เลขรถสำรวจ ฮอ ๗๓๐๘ (Pondas)

รายการเอกสารที่แนบ

- | | |
|--|-----------------------|
| 1. รายงานการสำรวจประจำวัน | <input type="radio"/> |
| 2. ใบบันทึกการตรวจสอบรถสำรวจประจำวัน | <input type="radio"/> |
| 3. ใบบันทึกการตรวจสอบชุดอุปกรณ์เครื่องมือเลเซอร์ | <input type="radio"/> |
| 4. ใบบันทึกปัญหาและอุปสรรค | <input type="radio"/> |
| 5. แผนการสำรวจ (Survey plan/Order) | <input type="radio"/> |
| 6. รายงานการสำรวจ (Daily survey report) | <input type="radio"/> |
| 7. รายงานความล่าช้า | <input type="radio"/> |
| 8. แผนที่แสดงเส้นทางสำรวจ | <input type="radio"/> |
| 9. อื่นๆ | <input type="radio"/> |

_____)

ตำแหน่ง _____

ที่ปรึกษาผู้ควบคุมการสำรวจ

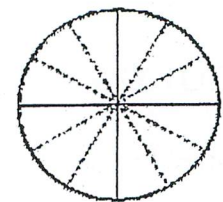



รายงานประจำวันโครงการสำรวจและประเมินสภาพโครงข่ายทางหลวง

เพื่อเพิ่มประสิทธิภาพใช้จ่ายงบประมาณบำรุงรักษาทางหลวงในระยะยาว

วันที่ 13-11-2019 (วัน เดือน ปี)

สำนักทางหลวงที่/สำนักงานทางหลวง 11 (ถนนบุรี) จังหวัด นครสวรรค์

แขวงทางหลวง/สำนักบำรุงทาง 438 แขวงทางหลวงนครสวรรค์ที่ 2 เลขรถสำรวจ ฮอ 7308

ลำดับ	รายการ	ช่วงเวลาทำงาน
1	จำนวนผู้ปฏิบัติงาน (รวมเจ้าหน้าที่กรมทางหลวง) <u>5</u> คน	 <p>สภาพอากาศประจำวัน</p>  <p>ทำงานได้ >> </p> <p>ทำงานไม่ได้ >> </p> <p>เหตุการณ์พิเศษ</p>
2	รายชื่อที่ปรึกษา 1. <u>ผอ.วิฑูรย์พงษ์ นุลาชาติ</u> 2. <u>ผอ.ประทีป ราชบัณฑิต</u> 3. <u>ผอ.ชิตวิทย์ สานต์</u> 4. _____ 5. _____	
3	การตรวจสอบบันทึกประจำวัน 3.1 ใบบันทึกการตรวจสอบรถประจำวัน <input type="checkbox"/> 3.2 ใบบันทึกการตรวจสอบชุดเครื่องมือเลเซอร์ <input type="checkbox"/> 3.3 ปัญหาอุปสรรค <input type="checkbox"/>	
4	การตรวจสอบและบันทึกข้อมูล 4.1 แผนการสำรวจ (Survey plan/Order) <input checked="" type="checkbox"/> 4.2 รายงานการสำรวจประจำวัน (Daily report) <input checked="" type="checkbox"/> 4.3 รายงานความล่าช้า <input type="checkbox"/>	
5	อื่นๆ (ระบุ) 5.1 _____ <input type="checkbox"/> 5.2 _____ <input type="checkbox"/> 5.3 _____ <input type="checkbox"/> 5.4 _____ <input type="checkbox"/>	
ระยะทาง	วางแผน(P)..... กิโลเมตร	เร็วหรือล่าช้า _____
	สำรวจจริง..... กิโลเมตร	(100% ×A)P,% _____
หมายเหตุ		

(_____)

ตำแหน่ง _____

ที่ปรึกษาผู้ควบคุมการสำรวจ

ใบบันทึกการตรวจสอบชุดเครื่องมือเลเซอร์
Still and Bounce และ Test Straight Edge (Daily)

โครงการค่าสำรวจและประเมินสภาพโครงข่ายทางหลวง

เพื่อเพิ่มประสิทธิภาพการใช้จ่ายงบประมาณบำรุงรักษาทางหลวงในระยะยาว

วันที่ _____ (วัน/เดือน/ปี)

จังหวัด _____

สำนักทางหลวงที่/สำนักงานทางหลวง _____

เลขรถสำรวจ _____

แขวงทางหลวง/สำนักงานบำรุงทาง _____

Still and Bounce Test(Daily)		
Description	IRI	
	Still Vehicle Phase	Bounce Phase
1. Right Wheelpath		
2. Left Wheelpath		
IRI Limits (Defaults)	0.1	0.2

Straight Edge (Daily)							
Descriptions	Left(mm)			Center	Right(mm)		
	1350	950	750	0	750	950	1350
1. Previous Offsets							
2. Current Offsets							

(*เช็คสถานะหรือค่าที่อ่านได้)

(_____)

ตำแหน่ง _____

รายการเอกสารแนบที่ 3

ที่ปรึกษาผู้ทำการทดสอบ

ใบบันทึกการรายการสำรวจของรถประจำวัน

โครงการค่าสำรวจและประเมินสภาพโครงข่ายทางหลวง

เพื่อเพิ่มประสิทธิภาพการใช้จ่ายงบประมาณบำรุงรักษาทางหลวงในระยะยาว

วันที่ 13-11-2019 (วัน/เดือน/ปี)

จังหวัด นครศรีธรรมราช

สำนักงานหลวงที่/สำนักงานทางหลวง 11

เลขรถสำรวจ 807708

แขวงทาง/สำนักงานบำรุงทาง 478

ตรวจสอบรถสำรวจทางกายภาพ	ตรวจสอบอุปกรณ์ชุดเลเซอร์ทางกายภาพ
<p>น้ำมันเชื้อเพลิง <input checked="" type="checkbox"/></p> <p>น้ำมันเครื่อง <input checked="" type="checkbox"/></p> <p>น้ำมันเบรค <input checked="" type="checkbox"/></p> <p>แบตเตอรี่ <input checked="" type="checkbox"/></p> <p>ลมยาง(หน่วย <u>psi</u>) หน้าซ้าย <u>45</u> หน้าขวา <u>45</u> หลังซ้าย <u>45</u> หลังขวา <u>45</u></p>	<p>สายเคเบิลและจุดต่อระหว่างอุปกรณ์ <input checked="" type="checkbox"/></p> <p>ตำแหน่งและการทำความสะอาดกล้อง</p> <ul style="list-style-type: none"> -กล้องหน้าตำแหน่งผู้โดยสาร(1) <input checked="" type="checkbox"/> -กล้องหน้าตำแหน่งกลาง(2) <input checked="" type="checkbox"/> -กล้องหน้าตำแหน่งคนขับ(3) <input checked="" type="checkbox"/> -กล้องหลังตำแหน่งผู้โดยสาร(4) <input type="checkbox"/> -กล้องหลังตำแหน่งคนขับ(5) <input type="checkbox"/>

()

ตำแหน่ง _____

ที่ปรึกษาผู้ทำการตรวจเช็ค

รายการเอกสารแนบที่ 2

ใบบันทึกปัญหาและอุปสรรค

โครงการสำรวจและประเมินสภาพโครงข่ายทางหลวง

เพื่อเพิ่มประสิทธิภาพการใช้จ่ายงบประมาณบำรุงรักษาทางหลวงในระยะยาว ปีงบประมาณ 2560-2561

วันที่ _____ (วัน/เดือน/ปี)

จังหวัด _____

สำนักทางหลวงที่/สำนักงานทางหลวง _____

เลขรถสำรวจ _____

แขวงทางหลวง/สำนักงานบำรุงทาง _____

ลำดับ	ช่วงเวลาทำงาน	ปัญหา/อุปสรรค	แนวทางแก้ไข
หมายเหตุ			



แผนการสำรวจ (Survey plan/Order)

โครงการสำรวจและประเมินสภาพโครงข่ายทางหลวงเพื่อเพิ่มประสิทธิภาพการใช้จ่ายงบประมาณบำรุงรักษาทางหลวงในระยะยาว

วันที่ 13-11-2019 (วัน/เดือน/ปี)

จังหวัด นครฉะวรงค์

เลขรหัสสำรวจ ๕๐73๐8

หน้า /

สำนักทางหลวงที่/สำนักงานทางหลวง 11

แขวงทางหลวง/สำนักงานบำรุงทาง 438

Hard Drive No.

ลำดับ	หมายเลข - ตอนควบคุม	ชื่อสายทาง	กม. เริ่มต้น	กม. สิ้นสุด	ระยะทาง สำรวจ(กม.)	ระยะทางสำรวจ(กม.)		Data folder name.	ชนิดผิวทาง		หมายเหตุ
						ไป Forward	กลับ Backward		AC	CC	
1	00010601	ลำพอง - ลำปาง	218+411	232+581	23.974	✓	✓				
2	00010602	ลำปาง - ลำพอง	232+581	253+311	34.301	✓	✓				
3	00010603	ลำปาง - ลำพอง	253+311	262+833	17.600	✓	✓				
รวมระยะทางสำรวจ(กม.)											

(_____)
ตำแหน่ง _____



รายงานการสำรวจประจำวัน (Daily report)

โครงการสำรวจและประเมินสภาพโครงข่ายทางหลวงเพื่อเพิ่มประสิทธิผลการใช้จ่ายงบประมาณบำรุงรักษาทางหลวงในระยะยาว

วันที่ 13-11-2019 (วัน/เดือน/ปี)

จังหวัด นครราชสีมา

เลขรถสำรวจ 807308

หน้า ____ / ____

สำนักงานหลวงที่/สำนักงานทางหลวง 11

แขวงทางหลวง/สำนักงานบำรุงทาง 438

Hard Drive No _____

ลำดับ	หมายเลข - ตอนควบคุม	ชื่อสายทาง	กม. เริ่มต้น	กม. สิ้นสุด	ระยะทาง สำรวจ(กม.)	ระยะทางสำรวจ(กม.)		Data folder name.	ชนิดผิวทาง		เวลา สิ้นสุดการ สำรวจ	หมายเหตุ
						ไป Forward	กลับ Backward		AC	CC		
1	00010601	ลำพูน - บางสะพาน	212+40	232+581	23.974	✓	✓		✓			
2	00010602	บางสะพาน - ชาติลี	232+581	253+311	24.301	✓	✓		✓	✓		
3	00010603	ชาติลี - ดอนเงิน	253+311	262+833	17.600	✓	✓		✓	✓		
รวมระยะทางสำรวจ(กม.)												

()

ตำแหน่ง _____

