

ใบบันทึกผลการสำรวจโครงการค่าสำรวจและประเมินสภาพโครงข่ายทางหลวง

เพื่อเพิ่มประสิทธิภาพการใช้จ่ายงบประมาณบำรุงรักษาทางหลวงในระยะยาว

วันที่ 03-09-2019 (วัน เดือน ปี)

สำนักทางหลวงที่/สำนักงานทางหลวง 11 (ลพบุรี) จังหวัด สระบุรี

แขวงทางหลวง/สำนักบำรุงทาง สระบุรี เลขรหัสสำรวจ 80 7308 (Romdas)

รายการเอกสารที่แนบ

- |  |                       |
|--|-----------------------|
| 1. รายงานการสำรวจประจำวัน                        | <input type="radio"/> |
| 2. ใบบันทึกการตรวจสอบรถสำรวจประจำวัน             | <input type="radio"/> |
| 3. ใบบันทึกการตรวจสอบชุดอุปกรณ์เครื่องมือเลเซอร์ | <input type="radio"/> |
| 4. ใบบันทึกปัญหาและอุปสรรค                       | <input type="radio"/> |
| 5. แผนการสำรวจ (Survey plan/Order)               | <input type="radio"/> |
| 6. รายงานการสำรวจ (Daily survey report)          | <input type="radio"/> |
| 7. รายงานความล่าช้า                              | <input type="radio"/> |
| 8. แผนที่แสดงเส้นทางสำรวจ                        | <input type="radio"/> |
| 9. อื่นๆ   | <input type="radio"/> |

\_\_\_\_\_ )

ตำแหน่ง \_\_\_\_\_

ที่ปรึกษาผู้ควบคุมการสำรวจ

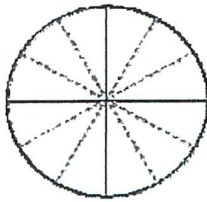





รายงานประจำวันโครงการสำรวจและประเมินสภาพโครงข่ายทางหลวง

เพื่อเพิ่มประสิทธิภาพใช้จ่ายงบประมาณบำรุงรักษาทางหลวงในระยะยาว

วันที่ 03-09-2019 (วัน เดือน ปี)

สำนักทางหลวงที่/สำนักงานทางหลวง 11 (ลพบุรี) จังหวัด ลพบุรี

แขวงทางหลวง/สำนักบำรุงทาง 432 แขวงพจนฉวาง ลพบุรี เลขรถสำรวจ ๕๐ 73๘

| ลำดับ    | รายการ   | ช่วงเวลาทำงาน  |
|----------|--|--|
| 1        | จำนวนผู้ปฏิบัติงาน (รวมเจ้าหน้าที่กรมทางหลวง) <u>3</u> คน  |  <p><b>สภาพอากาศประจำวัน</b></p>  <p>ทำงานได้ &gt;&gt;     </p> <p>ทำงานไม่ได้ &gt;&gt;     </p> |
| 2        | รายชื่อที่ปรึกษา<br>1. <u>นายณัฐดนัย หุตชาติ</u><br>2. <u>นายไทรเทพ ราชบัณฑิต</u><br>3. <u>นายสุรชัย อภิวณิช</u><br>4. _____<br>5. _____   |  |
| 3        | การตรวจสอบบันทึกประจำวัน<br>3.1 ใบบันทึกการตรวจสอบรถประจำวัน <input type="checkbox"/><br>3.2 ใบบันทึกการตรวจสอบชุดเครื่องมือเลขเซอร์ <input type="checkbox"/><br>3.3 ปัญหาอุปสรรค <input type="checkbox"/>                             |  |
| 4        | การตรวจสอบและบันทึกข้อมูล<br>4.1 แผนการสำรวจ (Survey plan/Order) <input checked="" type="checkbox"/><br>4.2 รายงานการสำรวจประจำวัน (Daily report) <input checked="" type="checkbox"/><br>4.3 รายงานความล่าช้า <input type="checkbox"/> |  |
| 5        | อื่นๆ (ระบุ)<br>5.1 _____ <input type="checkbox"/><br>5.2 _____ <input type="checkbox"/><br>5.3 _____ <input type="checkbox"/><br>5.4 _____ <input type="checkbox"/>   |  |
| ระยะทาง  | วางแผน(P)..... กิโลเมตร    เร็วหรือล่าช้า _____<br>สำรวจจริง..... กิโลเมตร    (100% ×A)P,% _____   | เหตุการณ์พิเศษ   |
| หมายเหตุ |  |  |

( \_\_\_\_\_ )

ตำแหน่ง \_\_\_\_\_

ที่ปรึกษาผู้ควบคุมการสำรวจ



ใบบันทึกรายการสำรวจของรถประจำวัน

โครงการสำรวจและประเมินสภาพโครงข่ายทางหลวง

เพื่อเพิ่มประสิทธิภาพการใช้จ่ายงบประมาณบำรุงรักษาทางหลวงในระยะยาว

วันที่ 03-09-2019 (วัน/เดือน/ปี)

จังหวัด สระบุรี

สำนักทางหลวงที่/สำนักงานทางหลวง 11

เลขรถสำรวจ ๕๐73๐8

แขวงทางหลวง/สำนักงานบำรุงทาง 432

| ตรวจสอบรถสำรวจทางกายภาพ                              | ตรวจสอบอุปกรณ์ชุดเลเซอร์ทางกายภาพ                                    |
|--|--|
| น้ำมันเชื้อเพลิง <input checked="" type="checkbox"/> | สายเคเบิลและจุดต่อระหว่างอุปกรณ์ <input checked="" type="checkbox"/> |
| น้ำมันเครื่อง <input checked="" type="checkbox"/>    |  |
| น้ำมันเบรค <input checked="" type="checkbox"/>       |  |
| แบตเตอรี่ <input checked="" type="checkbox"/>        | ตำแหน่งและการทำความสะอาดกล้อง  |
|  | -กล้องหน้าตำแหน่งผู้โดยสาร(1) <input checked="" type="checkbox"/>    |
|  | -กล้องหน้าตำแหน่งกลาง(2) <input checked="" type="checkbox"/>         |
|  | -กล้องหน้าตำแหน่งคนขับ(3) <input checked="" type="checkbox"/>        |
|  | -กล้องหลังตำแหน่งผู้โดยสาร(4) <input type="checkbox"/>               |
|  | -กล้องหลังตำแหน่งคนขับ(5) <input type="checkbox"/>                   |
| ลมยาง(หน่วย <u>psi</u> )                             |  |
| หน้าซ้าย <u>45</u> หน้าขวา <u>45</u>                 |  |
| หลังซ้าย <u>45</u> หลังขวา <u>45</u>                 |  |

\_\_\_\_\_

( \_\_\_\_\_ )

ตำแหน่ง \_\_\_\_\_

รายการเอกสารแนบที่ 2

ที่ปรึกษาผู้ทำการตรวจเช็ค

ใบบันทึกปัญหาและอุปสรรค

โครงการค่าสำรวจและประเมินสภาพโครงข่ายทางหลวง

เพื่อเพิ่มประสิทธิภาพใช้จ่ายงบประมาณบำรุงรักษาทางหลวงในระยะยาว ปีงบประมาณ 2560-2561

วันที่ 03-09-2019 (วัน/เดือน/ปี)

จังหวัด สระบุรี

สำนักงานหลวงที่/สำนักงานทางหลวง 11

เลขรถสำรวจ 807308

แขวงทางหลวง/สำนักงานบำรุงทาง 432

| ลำดับ    | ช่วงเวลาทำงาน | ปัญหา/อุปสรรค | แนวทางแก้ไข |
|----------|---------------|---------------|-------------|
|          |               |               |             |
|          |               |               |             |
|          |               |               |             |
|          |               |               |             |
|          |               |               |             |
|          |               |               |             |
|          |               |               |             |
|          |               |               |             |
|          |               |               |             |
|          |               |               |             |
|          |               |               |             |
|          |               |               |             |
|          |               |               |             |
|          |               |               |             |
|          |               |               |             |
|          |               |               |             |
|          |               |               |             |
|          |               |               |             |
|          |               |               |             |
|          |               |               |             |
|          |               |               |             |
|          |               |               |             |
| หมายเหตุ |               |               |             |
|          |               |               |             |
|          |               |               |             |
|          |               |               |             |



แผนการสำรวจ (Survey plan/Order)

โครงการค่าสำรวจและประเมินสภาพโครงข่ายทางหลวงเพื่อเพิ่มประสิทธิภาพใช้จ่ายงบประมาณบำรุงรักษาทางหลวงในระยะยาว

วันที่ 03-09-2019 (วัน/เดือน/ปี)      จังหวัด สระบุรี      เลขรถสำรวจ ๕๑๖๖๘      หน้า      /     

สำนักทางหลวงที่/สำนักงานทางหลวง ๑๑(๖๖บุรี)      แขวงทางหลวง/สำนักงานบำรุงทาง สระบุรี      Hard Drive No.     

| ลำดับ | หมายเลข<br>-<br>ตอนควบคุม | ชื่อสายทาง        | กม.<br>เริ่มต้น | กม.<br>สิ้นสุด | ระยะทาง<br>สำรวจ(กม.) | ระยะทางสำรวจ(กม.) |                  | Data folder name. | ชนิดผิวทาง |    | หมายเหตุ |
|-------|---------------------------|-------------------|-----------------|----------------|-----------------------|-------------------|------------------|-------------------|------------|----|----------|
|       |                           |                   |                 |                |                       | ไป<br>Forward     | กลับ<br>Backward |                   | AC         | CC |          |
| 1     | 3566๐1๐๐                  | โพธิ์ทอง-หนองไผ่  | 0+๐๐๐           | 2+8๐5          | 4.355                 | ✓                 | ✓                |                   |            |    |          |
| 2     | 3043๐2๐๐                  | หนองไผ่-สระบุรี   | 18+๐๐๐          | 20+9๐3         | 2.9๐3                 | ✓                 |                  |                   |            |    |          |
| 3     | 0033๐4๐1-๐4๐2             | โคกแดง-คลองขน     | 75+243          | 1๐๖+348        | 54.936                | ✓                 | ✓                |                   |            |    |          |
| 4     | 3222๐1๐๐                  | แก่งคุดคู้-เวฬุวน | 0+๐๐๐           | 26+219         | 37.066                | ✓                 | ✓                |                   |            |    |          |
|       |                           |                   |                 |                | รวมระยะทางสำรวจ(กม.)  | 99.260            |                  |                   |            |    |          |

( \_\_\_\_\_ )  
ตำแหน่ง \_\_\_\_\_

รายงานการสำรวจประจำวัน (Daily report)

โครงการค่าสำรวจและประเมินสภาพโครงข่ายทางหลวงเพื่อเพิ่มประสิทธิภาพใช้จ่ายงบประมาณบำรุงรักษาทางหลวงในระยะยาว

วันที่ 03-09-2019 (วัน/เดือน/ปี)      จังหวัด สระบุรี      เลขรถสำรวจ 80 7308      หน้า      /     

สำนักทางหลวงที่/สำนักงานทางหลวง 11(ลพบุรี)      แขวงทางหลวง/สำนักงานบำรุงทาง สระบุรี      Hard Drive No     

| ลำดับ | หมายเลข<br>-<br>ตอนควบคุม | ชื่อสายทาง          | กม.<br>เริ่มต้น | กม.<br>สิ้นสุด | ระยะทาง<br>สำรวจ(กม.) | ระยะทางสำรวจ(กม.) |                  | Data folder name. | ชนิดผิวทาง |    | เวลา<br>สิ้นสุดการ<br>สำรวจ | หมายเหตุ |
|-------|---------------------------|---------------------|-----------------|----------------|-----------------------|-------------------|------------------|-------------------|------------|----|-----------------------------|----------|
|       |                           |                     |                 |                |                       | ไป<br>Forward     | กลับ<br>Backward |                   | AC         | CC |                             |          |
| 1     | 35660100                  | โพธิทอง-โพธิ์ตาก    | 1+550           | 0+000          | 1.550                 |                   | ✓                |                   |            |    |                             |          |
| 2     | 35660100                  | โพธิ์ตาก-โพธิ์ตาก   | 0+000           | 2+805          | 2.805                 | ✓                 |                  |                   |            |    |                             |          |
| 3     | 30430200                  | หนองเตยโค-ลำพูนใหม่ | 18+000          | 20+903         | 2.903                 | ✓                 |                  |                   |            |    |                             |          |
| 4     | 00330401                  | โคกแดง-นันทอง       | 75+243          | 87+613         | 21.270                | ✓                 | ✓                |                   |            |    |                             |          |
| 5     | 00330402                  | นันทอง-คลองขวาง     | 89+155          | 106+448        | 33.666                | ✓                 | ✓                |                   |            |    |                             |          |
| 6     | 3220100                   | แก่งคอง-เวฬุเพิ่ม   | 0+000           | 26+219         | 26.219                | ✓                 |                  |                   |            |    |                             |          |
| 7     | 3220100                   | แก่งคอง-เวฬุเพิ่ม   | 12+900          | 0+000          | 12.900                |                   | ✓                |                   |            |    |                             |          |
| 8     | 00210100                  | ลำพูนใหม่-ลำพูนใหม่ | 0+000           | 0+357          | 0.714                 | ✓                 | ✓                |                   |            |    |                             |          |
|       |                           |                     |                 |                | รวมระยะทางสำรวจ(กม.)  | 102.027           |                  |                   |            |    |                             |          |

\_\_\_\_\_ )

ตำแหน่ง \_\_\_\_\_

