

ใบบันทึกผลการสำรวจโครงการค่าสำรวจและประเมินสภาพโครงข่ายทางหลวง

เพื่อเพิ่มประสิทธิผลการใช้จ่ายงบประมาณบำรุงรักษาทางหลวงในระยะยาว

วันที่ 02-09-2019 (วัน เดือน ปี)

สำนักทางหลวงที่/สำนักงานทางหลวง 11(สพบุรี) จังหวัด สระบุรี

แขวงทางหลวง/สำนักบำรุงทาง สระบุรี เลขรหัสสำรวจ ๑๑ 7๓๐8 (Romdeo)

รายการเอกสารที่แนบ

- | | |
|---|-----------------------|
| 1.รายงานการสำรวจประจำวัน | <input type="radio"/> |
| 2.ใบบันทึกการตรวจสอบรถสำรวจประจำวัน | <input type="radio"/> |
| 3.ใบบันทึกการตรวจสอบชุดอุปกรณ์เครื่องมือเลเซอร์ | <input type="radio"/> |
| 4.ใบบันทึกปัญหาและอุปสรรค | <input type="radio"/> |
| 5.แผนการสำรวจ (Survey plan/Order) | <input type="radio"/> |
| 6.รายงานการสำรวจ (Daily survey report) | <input type="radio"/> |
| 7.รายงานความล่าช้า | <input type="radio"/> |
| 8.แผนที่แสดงเส้นทางสำรวจ | <input type="radio"/> |
| 9.อื่นๆ | <input type="radio"/> |

_____)

ตำแหน่ง _____

ที่ปรึกษาผู้ควบคุมการสำรวจ

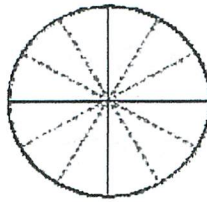



รายงานประจำวันโครงการสำรวจและประเมินสภาพโครงข่ายทางหลวง

เพื่อเพิ่มประสิทธิภาพใช้จ่ายงบประมาณบำรุงรักษาทางหลวงในระยะยาว

วันที่ 02-09-2019 (วัน เดือน ปี)

สำนักทางหลวงที่/สำนักงานทางหลวง 11 (ลพบุรี) จังหวัด ลพบุรี

แขวงทางหลวง/สำนักบำรุงทาง 432 แขวงทวนฉวางลพบุรี เลขรถสำรวจ อีอ 7308

ลำดับ	รายการ	ช่วงเวลาทำงาน
1	จำนวนผู้ปฏิบัติงาน (รวมเจ้าหน้าที่กรมทางหลวง) <u>3</u> คน	 <p>สภาพอากาศประจำวัน</p>  <p>ทำงานได้ >> </p> <p>ทำงานไม่ได้ >> </p>
2	รายชื่อที่ปรึกษา 1. <u>นายโสทรเทพ ร.ชัยพิน</u> 2. <u>นายณัฐคุณกร หุคกลาง</u> 3. <u>นายอดิศักดิ์ สาทิส</u> 4. _____ 5. _____	
3	การตรวจสอบบันทึกประจำวัน 3.1 ใบบันทึกการตรวจสอบรถประจำวัน <input type="checkbox"/> 3.2 ใบบันทึกการตรวจสอบชุดเครื่องมือเลเซอร์ <input type="checkbox"/> 3.3 ปัญหาอุปสรรค <input type="checkbox"/>	
4	การตรวจสอบและบันทึกข้อมูล 4.1 แผนการสำรวจ (Survey plan/Order) <input checked="" type="checkbox"/> 4.2 รายงานการสำรวจประจำวัน (Daily report) <input checked="" type="checkbox"/> 4.3 รายงานความล่าช้า <input type="checkbox"/>	
5	อื่นๆ (ระบุ) 5.1 _____ <input type="checkbox"/> 5.2 _____ <input type="checkbox"/> 5.3 _____ <input type="checkbox"/> 5.4 _____ <input type="checkbox"/>	
ระยะทาง	วางแผน(P)..... กิโลเมตร	เร็วหรือล่าช้า _____
	สำรวจจริง..... กิโลเมตร	(100% ×A)P,% _____
หมายเหตุ		

(_____)

ตำแหน่ง _____

ที่ปรึกษาผู้ควบคุมการสำรวจ

ใบบันทึกการตรวจสอบชุดเครื่องมือเลเซอร์
Still and Bounce และ Test Straight Edge (Daily)

โครงการค่าสำรวจและประเมินสภาพโครงข่ายทางหลวง

เพื่อเพิ่มประสิทธิภาพการใช้จ่ายงบประมาณบำรุงรักษาทางหลวงในระยะยาว

วันที่ _____ (วัน/เดือน/ปี) จังหวัด _____

สำนักทางหลวงที่/สำนักงานทางหลวง _____ เลขรถสำรวจ _____

แขวงทางหลวง/สำนักงานบำรุงทาง _____

Still and Bounce Test(Daily)		
Description	IRI	
	Still Vehicle Phase	Bounce Phase
1. Right Wheelpath		
2. Left Wheelpath		
IRI Limits (Defaults)	0.1	0.2

Straight Edge (Daily)							
Descriptions	Left(mm)			Center	Right(mm)		
	1350	950	750	0	750	950	1350
1. Previous Offsets							
2. Current Offsets							

(*เช็คสถานะหรือค่าที่อ่านได้)

()

ตำแหน่ง _____

รายการเอกสารแนบที่ 3

ที่ปรึกษาผู้ทำการทดสอบ

ใบบันทึกรายการสำรวจของรถประจำวัน

โครงการค่าสำรวจและประเมินสภาพโครงข่ายทางหลวง

เพื่อเพิ่มประสิทธิภาพการใช้จ่ายงบประมาณบำรุงรักษาทางหลวงในระยะยาว

วันที่ 02-09-2019 (วัน/เดือน/ปี)

จังหวัด สระบุรี

สำนักงานหลวงที่/สำนักงานทางหลวง 11

เลขรถสำรวจ ฮอ7308

แขวงทางหลวง/สำนักงานบำรุงทาง 492

ตรวจสอบรถสำรวจทางกายภาพ	ตรวจสอบอุปกรณ์ชุดเลเซอร์ทางกายภาพ
น้ำมันเชื้อเพลิง <input checked="" type="checkbox"/>	สายเคเบิลและจุดต่อระหว่างอุปกรณ์ <input checked="" type="checkbox"/>
น้ำมันเครื่อง <input checked="" type="checkbox"/>	
น้ำมันเบรค <input checked="" type="checkbox"/>	
แบตเตอรี่ <input checked="" type="checkbox"/>	ตำแหน่งและการทำความสะอาดกล้อง
	-กล้องหน้าตำแหน่งผู้โดยสาร(1) <input checked="" type="checkbox"/>
	-กล้องหน้าตำแหน่งกลาง(2) <input checked="" type="checkbox"/>
	-กล้องหน้าตำแหน่งคนขับ(3) <input checked="" type="checkbox"/>
	-กล้องหลังตำแหน่งผู้โดยสาร(4) <input type="checkbox"/>
	-กล้องหลังตำแหน่งคนขับ(5) <input type="checkbox"/>
ลมยาง(หน่วย <u>psi</u>)	
หน้าซ้าย <u>45</u> หน้าขวา <u>45</u>	
หลังซ้าย <u>45</u> หลังขวา <u>45</u>	

()

ตำแหน่ง _____

ที่ปรึกษาผู้ทำการตรวจเช็ค

รายการเอกสารแนบที่ 2

แผนการสำรวจ (Survey plan/Order)

โครงการค่าสำรวจและประเมินสภาพโครงข่ายทางหลวงเพื่อเพิ่มประสิทธิภาพใช้จ่ายงบประมาณบำรุงรักษาทางหลวงในระยะยาว

วันที่ 01-09-2011 (วัน/เดือน/ปี)

จังหวัด สระบุรี

เลขรหัสสำรวจ _____

หน้า _____ / _____

สำนักงานหลวงที่/สำนักงานทางหลวง 11(คพขส)

แขวงการทาง/สำนักงานบำรุงทาง สระบุรี

Hard Drive No. _____

ลำดับ	หมายเลข - ตอนควบคุม	ชื่อสายทาง	กม. เริ่มต้น	กม. สิ้นสุด	ระยะทาง สำรวจ(กม.)	ระยะทางสำรวจ(กม.)		Data folder name.	ชนิดผิวทาง		หมายเหตุ
						ไป Forward	กลับ Backward		AC	CC	
1	0401 0001-0403	หนองแค-แยกโรงตั้งแคววิเศษ	79+000	137+465	163.130	✓	✓				
รวมระยะทางสำรวจ(กม.)					163.130						

(_____)
ตำแหน่ง _____

รายงานการสำรวจประจำวัน (Daily report)

โครงการค่าสำรวจและประเมินสภาพโครงข่ายทางหลวงเพื่อเพิ่มประสิทธิภาพการใช้จ่ายงบประมาณบำรุงรักษาทางหลวงในระยะยาว

วันที่ 02-09-2019 (วัน/เดือน/ปี) จังหวัด สระบุรี เลขรถสำรวจ _____ หน้า _____ / _____

สำนักทางหลวงที่/สำนักงานทางหลวง 11(คพบุรี) แขวงทางหลวง/สำนักงานบำรุงทาง สระบุรี Hard Drive No _____

ลำดับ	หมายเลข - ตอนควบคุม	ชื่อสายทาง	กม. เริ่มต้น	กม. สิ้นสุด	ระยะทาง สำรวจ(กม.)	ระยะทางสำรวจ(กม.)		Data folder name.	ชนิดผิวทาง		เวลา สิ้นสุดการ สำรวจ	หมายเหตุ
						ไป Forward	กลับ Backward		AC	CC		
1	00010401 -0404	หนองแค - แยกโรงเรียนสตรีวิทยา	79+000	137+465	116.93	✓	✓					
2	00010401 -0403	หนองแค - แยกถนนพหลโยธินตัด พุด (ทางคู่ขนาน)	79+000	106+615	55.23							
					รวมระยะทางสำรวจ(กม.)	172.16						

_____)

ตำแหน่ง _____

