

ใบบันทึกผลการสำรวจโครงการค่าสำรวจและประเมินสภาพโครงข่ายทางหลวง
เพื่อเพิ่มประสิทธิภาพการใช้จ่ายงบประมาณบำรุงรักษาทางหลวงในระยะยาว

วันที่ 17-07-2019 (วัน เดือน ปี)

สำนักทางหลวงที่/สำนักงานทางหลวง 11(คพ.บรู) จังหวัด สิงห์บุรี

แขวงทางหลวง/สำนักบำรุงทาง 432 แขวงทางหลวงสิงห์บุรี เลขรถสำรวจ ฮอ 7308 (Romdas)

รายการเอกสารที่แนบ

- | | |
|---|-----------------------|
| 1.รายงานการสำรวจประจำวัน | <input type="radio"/> |
| 2.ใบบันทึกการตรวจสอบรถสำรวจประจำวัน | <input type="radio"/> |
| 3.ใบบันทึกการตรวจสอบชุดอุปกรณ์เครื่องมือเลเซอร์ | <input type="radio"/> |
| 4.ใบบันทึกปัญหาและอุปสรรค | <input type="radio"/> |
| 5.แผนการสำรวจ (Survey plan/Order) | <input type="radio"/> |
| 6.รายงานการสำรวจ (Daily survey report) | <input type="radio"/> |
| 7.รายงานความล่าช้า | <input type="radio"/> |
| 8.แผนที่แสดงเส้นทางสำรวจ | <input type="radio"/> |
| 9.อื่นๆ | <input type="radio"/> |

(_____)

ตำแหน่ง _____

ที่ปรึกษาผู้ควบคุมการสำรวจ

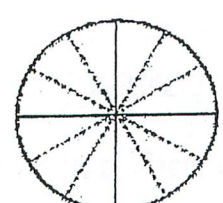



รายงานประจำวันโครงการสำรวจและประเมินสภาพโครงข่ายทางหลวง

เพื่อเพิ่มประสิทธิผลการใช้จ่ายงบประมาณบำรุงรักษาทางหลวงในระยะยาว

วันที่ 17-07-2019 (วัน เดือน ปี)

สำนักทางหลวงที่/สำนักงานทางหลวง 11 (ลพบุรี) จังหวัด สระบุรี

แขวงทางหลวง/สำนักบำรุงทาง 492 แขวงทวนลา สระบุรี เลขรถสำรวจ ธอ 7308

ลำดับ	รายการ	ช่วงเวลาทำงาน
1	จำนวนผู้ปฏิบัติงาน (รวมเจ้าหน้าที่กรมทางหลวง) <u>3</u> คน	 <p>สภาพอากาศประจำวัน</p>  <p>ทำงานได้ >>  ทำงานไม่ได้ >> </p>
2	รายชื่อที่ปรึกษา 1. <u>นายโรแทน รุ่งกิจ</u> 2. <u>นายณัฐพงศ์ พูลลาด</u> 3. <u>นายคุณวุฒิ อภิวิไล</u> 4. _____ 5. _____	
3	การตรวจสอบบันทึกประจำวัน 3.1 ใบบันทึกการตรวจสอบรถประจำวัน <input type="checkbox"/> 3.2 ใบบันทึกการตรวจสอบชุดเครื่องมือเลเซอร์ <input type="checkbox"/> 3.3 ปัญหาอุปสรรค <input type="checkbox"/>	
4	การตรวจสอบและบันทึกข้อมูล 4.1 แผนการสำรวจ (Survey plan/Order) <input checked="" type="checkbox"/> 4.2 รายงานการสำรวจประจำวัน (Daily report) <input checked="" type="checkbox"/> 4.3 รายงานความล่าช้า <input type="checkbox"/>	
5	อื่นๆ (ระบุ) 5.1 _____ <input type="checkbox"/> 5.2 _____ <input type="checkbox"/> 5.3 _____ <input type="checkbox"/> 5.4 _____ <input type="checkbox"/>	
ระยะทาง	วางแผน(P)..... กิโลเมตร	เร็วหรือล่าช้า _____
	สำรวจจริง..... กิโลเมตร	(100% × A)P,% _____
หมายเหตุ		

(_____)

ตำแหน่ง _____

ที่ปรึกษาผู้ควบคุมการสำรวจ



รายงานการสำรวจประจำวัน (Daily report)

โครงการสำรวจและประเมินสภาพโครงสร้างทางหลวงเพื่อเพิ่มประสิทธิภาพการใช้จ่ายงบประมาณบำรุงรักษาทางหลวงในระยะยาว

วันที่ 17-07-2019 (วัน/เดือน/ปี) จังหวัด สระบุรี เลขที่สำรวจ ๕๑7๒๐๒ หน้า /

สำนักงานหลวงที่/สำนักงานทางหลวง 11 แขวงการทาง/สำนักงานบำรุงทาง 432 Hard Drive No

ลำดับ	หมายเลข ตอนควบคุม	ชื่อสายทาง	กม. เริ่มต้น	กม. สิ้นสุด	ระยะทาง สำรวจ(กม.)	ระยะทางสำรวจ(กม.)		Data folder name.	ชนิดสำรวจทาง		เวลา สิ้นสุดการ สำรวจ	หมายเหตุ
						ไป Forward	กลับ Backward		AC	CC		
1.	30410101	1กบด-หนองไทร	0+000	14+200	14.915	✓	✓		✓	✓		
2.	30410102	หนองไทร - สระบุรี	14+200	29+239	14.913	✓	✓		✓	✓		
					รวมระยะทางสำรวจ(กม.)	33.828						

ตำแหน่ง ()

