

ใบบันทึกผลการสำรวจโครงการค่าสำรวจและประเมินสภาพโครงข่ายทางหลวง

เพื่อเพิ่มประสิทธิผลการใช้จ่ายงบประมาณบำรุงรักษาทางหลวงในระยะยาว ปีงบประมาณ 2560-2561

วันที่ 30/11/62 (วัน เดือน ปี)

สำนักทางหลวงที่/สำนักงานทางหลวง _____ จังหวัด สระบุรี

แขวงทางหลวง/สำนักบำรุงทาง ขท. สระบุรี เลขรถสำรวจ _____

รายการเอกสารที่แนบ

- | | |
|---|-----------------------|
| 1.รายงานการสำรวจประจำวัน | <input type="radio"/> |
| 2.ใบบันทึกการตรวจสอบรถสำรวจประจำวัน | <input type="radio"/> |
| 3.ใบบันทึกการตรวจสอบชุดอุปกรณ์เครื่องมือเลเซอร์ | <input type="radio"/> |
| 4.ใบบันทึกปัญหาและอุปสรรค | <input type="radio"/> |
| 5.แผนการสำรวจ (Survey plan/Order) | <input type="radio"/> |
| 6.รายงานการสำรวจ (Daily survey report) | <input type="radio"/> |
| 7.รายงานความล่าช้า | <input type="radio"/> |
| 8.แผนที่แสดงเส้นทางสำรวจ | <input type="radio"/> |
| 9.อื่นๆ | <input type="radio"/> |

_____)

ตำแหน่ง _____

ที่ปรึกษาผู้ควบคุมการสำรวจ

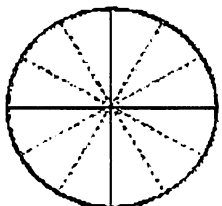



รายงานประจำวันโครงการค่าสำรวจและประเมินสภาพโครงข่ายทางหลวง

เพื่อเพิ่มประสิทธิภาพใช้จ่ายงบประมาณบำรุงรักษาทางหลวงในระยะยาว ปีงบประมาณ 2560-2561

วันที่ _____ (วัน เดือน ปี)

สำนักทางหลวงที่/สำนักงานทางหลวง _____ จังหวัด _____

แขวงทางหลวง/สำนักบำรุงทาง _____ เลขรหัสสำรวจ _____

ลำดับ	รายการ	ช่วงเวลาทำงาน _____
1	จำนวนผู้ปฏิบัติงาน (รวมเจ้าหน้าที่กรมทางหลวง) _____ คน	 <p>สภาพอากาศประจำวัน</p>  <p>ทำงานได้ >> </p> <p>ทำงานไม่ได้ >> </p>
2	รายชื่อที่ปรึกษา 1. _____ 2. _____ 3. _____ 4. _____ 5. _____	
3	การตรวจสอบบันทึกประจำวัน 3.1 ใบบันทึกการตรวจสอบรถประจำวัน <input type="checkbox"/> 3.2 ใบบันทึกการตรวจสอบชุดเครื่องมือเลเซอร์ <input type="checkbox"/> 3.3 ปัญหาอุปสรรค <input type="checkbox"/>	
4	การตรวจสอบและบันทึกข้อมูล 4.1 แผนการสำรวจ (Survey plan/Order) <input type="checkbox"/> 4.2 รายงานการสำรวจประจำวัน (Daily report) <input type="checkbox"/> 4.3 รายงานความล่าช้า <input type="checkbox"/>	
5	อื่นๆ (ระบุ) 5.1 _____ <input type="checkbox"/> 5.2 _____ <input type="checkbox"/> 5.3 _____ <input type="checkbox"/> 5.4 _____ <input type="checkbox"/>	
ระยะทาง	วางแผน(P)..... กิโลเมตร	เร็วหรือล่าช้า _____
	สำรวจจริง..... กิโลเมตร	(100% xA)P,% _____
หมายเหตุ		

(_____)

ตำแหน่ง _____

ที่ปรึกษาผู้ควบคุมการสำรวจ

ใบบันทึกการสำรวจของรถประจำวัน

โครงการค่าสำรวจและประเมินสภาพโครงข่ายทางหลวง

เพื่อเพิ่มประสิทธิภาพการใช้จ่ายงบประมาณบำรุงรักษาทางหลวงในระยะยาว ปีงบประมาณ 2560-2561

กรมทางหลวง

วันที่ 30/01/62 (วัน/เดือน/ปี)

จังหวัด สระบุรี

สำนักทางหลวงที่/สำนักงานทางหลวง _____

เลขรถสำรวจ _____

แขวงทาง/สำนักงานบำรุงทาง สระบุรี

ตรวจสอบรถสำรวจทางกายภาพ	ตรวจสอบอุปกรณ์ชุดเลเซอร์ทางกายภาพ
น้ำมันเชื้อเพลิง <input checked="" type="checkbox"/>	สายเคเบิลและจุดต่อระหว่างอุปกรณ์ <input checked="" type="checkbox"/>
น้ำมันเครื่อง <input checked="" type="checkbox"/>	
น้ำมันเบรค <input checked="" type="checkbox"/>	
แบตเตอรี่ <input checked="" type="checkbox"/>	ตำแหน่งและการทำความสะอาดกล้อง
ลมยาง(หน่วย _____)	-กล้องหน้าตำแหน่งผู้โดยสาร(1) <input checked="" type="checkbox"/>
หน้าซ้าย _____ หน้าขวา _____	-กล้องหน้าตำแหน่งกลาง(2) <input checked="" type="checkbox"/>
หลังซ้าย _____ หลังขวา _____	-กล้องหน้าตำแหน่งคนขับ(3) <input checked="" type="checkbox"/>
	-กล้องหลังตำแหน่งผู้โดยสาร(4) <input checked="" type="checkbox"/>
	-กล้องหลังตำแหน่งคนขับ(5) <input checked="" type="checkbox"/>

ธนภัทรณ์

(_____)

ตำแหน่ง _____

รายการเอกสารแนบที่ 2

ที่ปรึกษาผู้ทำการตรวจเช็ค

ใบบันทึกการตรวจสอบชุดเครื่องมือเลเซอร์
Still and Bounce และ Test Straight Edge (Daily)

โครงการค่าสำรวจและประเมินสภาพโครงข่ายทางหลวง

เพื่อเพิ่มประสิทธิภาพการใช้จ่ายงบประมาณบำรุงรักษาทางหลวงในระยะยาว ปีงบประมาณ 2560-2561

กรมทางหลวง

วันที่ 30/01/62 (วัน/เดือน/ปี)

จังหวัด สระบุรี

สำนักทางหลวงที่/สำนักงานทางหลวง _____

เลขรถสำรวจ _____

แขวงทางหลวง/สำนักงานบำรุงทาง สระบุรี

Still and Bounce Test(Daily)		
Description	IRI	
	Still Vehicle Phase	Bounce Phase
1. Right Wheelpath	0.04	0.13
2. Left Wheelpath	0.06	0.15
IRI Limits (Defaults)	0.1	0.2

Straight Edge (Daily)							
Descriptions	Left(mm)			Center	Right(mm)		
	1350	950	750	0	750	950	1350
1. Previous Offsets	/	/	/	/	/	/	/
2. Current Offsets	/	/	/	/	/	/	/

(*เช็คสถานะหรือค่าที่อ่านได้)

สมชาย งาม

()

ตำแหน่ง _____

รายการเอกสารแนบที่ 3

ที่ปรึกษาผู้ทำการทดสอบ



ใบบันทึกปัญหาและอุปสรรค

โครงการสำรวจและประเมินสภาพโครงข่ายทางหลวง

เพื่อเพิ่มประสิทธิผลการใช้จ่ายงบประมาณบำรุงรักษาทางหลวงในระยะยาว ปีงบประมาณ 2560-2561

กรมทางหลวง

วันที่ _____ (วัน/เดือน/ปี)

จังหวัด _____

สำนักทางหลวงที่/สำนักงานทางหลวง _____

เลขรถสำรวจ _____

แขวงทางหลวง/สำนักงานบำรุงทาง _____

ลำดับ	ช่วงเวลาทำงาน	ปัญหา/อุปสรรค	แนวทางแก้ไข
หมายเหตุ			

แผนการสำรวจ (Survey plan/Order)

โครงการค่าสำรวจและประเมินสภาพโครงข่ายทางหลวงเพื่อเพิ่มประสิทธิภาพการใช้จ่ายงบประมาณบำรุงรักษาทางหลวงในระยะยาว ปีงบประมาณ 2560-2561

กรมทางหลวง

วันที่ 30/01/62 (วัน/เดือน/ปี)

จังหวัด _____

เลขรหัสสำรวจ _____

หน้า _____ / _____

สำนักทางหลวงที่/สำนักงานทางหลวง _____

แขวงทางหลวง/สำนักงานบำรุงทาง สุพรรณบุรี

Hard Drive No. _____

ลำดับ	หมายเลข - ตอนควบคุม	ชื่อสายทาง	กม. เริ่มต้น	กม. สิ้นสุด	ระยะทาง สำรวจ(กม.)	ระยะทางสำรวจ(กม.)		Data folder name.	ชนิดผิวทาง		หมายเหตุ
						ไป Forward	กลับ Backward		AC	CC	
1	0101	สุพรรณบุรี - ตากเสีง	0+000	5+000	5			4320001040401			
2.	0102	ตากเสีง - ตันนงน	5+000	35+772	30.772			432000201010114/R1			
3.	0100	สามแยกกม.11ต - ส.งานท.11ต	0+000	0+357	0.357			4320021010001			
4.	0101	ทางลาด - หนองไผ่	0+000	29+239	29.239			4323041010101			
5.	0102	หนองไผ่ - สุพรรณบุรี									
6.	0100	แก่งน้อย - นาคีนิ	0+000	10+847	10.847			4323222010001			
รวมระยะทางสำรวจ(กม.)											

(_____)

ตำแหน่ง _____



รายงานการสำรวจประจำวัน (Daily report)

โครงการสำรวจและประเมินสภาพโครงข่ายทางหลวงเพื่อเพิ่มประสิทธิภาพการใช้จ่ายงบประมาณบำรุงรักษาทางหลวงในระยยะยาว ปีงบประมาณ 2560-2561 กรมทางหลวง

วันที่ _____ (วัน/เดือน/ปี)

จังหวัด _____

เลขรหัสสำรวจ _____

หน้า _____ / _____

สำนักทางหลวงที่/สำนักงานทางหลวง _____ แขวงการทาง/สำนักงานบำรุงทาง _____ Hard Drive No _____

ลำดับ	หมายเลข - ตอนควบคุม	ชื่อสายทาง	กม. เริ่มต้น	กม. สิ้นสุด	ระยะทางสำรวจ(กม.)		ระยะทางสำรวจ(กม.)	ชนิดผิวทาง		เวลา สิ้นสุดการ สำรวจ	หมายเหตุ
					ไป Forward	กลับ Backward		AC	CC		
รวมระยะทางสำรวจ(กม.)											

_____ (_____)

ตำแหน่ง _____