

ใบบันทึกผลการสำรวจโครงการค่าสำรวจและประเมินสภาพโครงข่ายทางหลวง

เพื่อเพิ่มประสิทธิภาพการใช้จ่ายงบประมาณบำรุงรักษาทางหลวงในระยะยาว

วันที่ 30-03-2019 (วัน เดือน ปี)

สำนักทางหลวงที่/สำนักงานทางหลวง 1. ๒ เชียงใหม่ จังหวัด ๒๖ เชียงใหม่

แขวงทางหลวง/สำนักบำรุงทาง 526 เชียงใหม่ เลขรดสำรวจ ๕๑ 5944

รายการเอกสารที่แนบ

1. รายงานการสำรวจประจำวัน
2. ใบบันทึกการตรวจสอบรถสำรวจประจำวัน
3. ใบบันทึกการตรวจสอบชุดอุปกรณ์เครื่องมือเลเซอร์
4. ใบบันทึกปัญหาและอุปสรรค
5. แผนการสำรวจ (Survey plan/Order)
6. รายงานการสำรวจ (Daily survey report)
7. รายงานความล่าช้า
8. แผนที่แสดงเส้นทางสำรวจ
9. อื่นๆ

_____)

ตำแหน่ง _____

ที่ปรึกษาผู้ควบคุมการสำรวจ

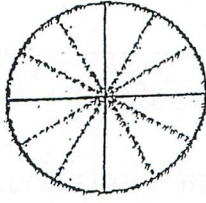







รายงานประจำวันโครงการสำรวจและประเมินสภาพโครงข่ายทางหลวง
เพื่อเพิ่มประสิทธิภาพใช้จ่ายงบประมาณบำรุงรักษาทางหลวงในระยะยาว

วันที่ 30-03-2019 (วัน เดือน ปี)

สำนักทางหลวงที่/สำนักงานทางหลวง 1 เชียงใหม่ จังหวัด แม่ฮ่องสอน

แขวงทางหลวง/สำนักบำรุงทาง 526 แม่ฮ่องสอน เลขรถสำรวจ 8A5944

ลำดับ	รายการ	ช่วงเวลาทำงาน
1	จำนวนผู้ปฏิบัติงาน (รวมเจ้าหน้าที่กรมทางหลวง) 3 คน	 <p>สภาพอากาศประจำวัน</p>  <p>ทำงานได้ >>  </p> <p>ทำงานไม่ได้ >>  </p>
2	รายชื่อที่ปรึกษา 1. นายประต อ้นนลี่ 2. นาย อภิวัฒน์ เลขาหนูลกิจ 3. นาย อุดงค์ ลาดศรี 4. _____ 5. _____	
3	การตรวจสอบบันทึกประจำวัน 3.1 ใบบันทึกการตรวจสอบรถประจำวัน <input checked="" type="checkbox"/> 3.2 ใบบันทึกการตรวจสอบชุดเครื่องมือเลเซอร์ <input checked="" type="checkbox"/> 3.3 ปัญหาอุปสรรค <input type="checkbox"/>	
4	การตรวจสอบและบันทึกข้อมูล 4.1 แผนการสำรวจ (Survey plan/Order) <input checked="" type="checkbox"/> 4.2 รายงานการสำรวจประจำวัน (Daily report) <input checked="" type="checkbox"/> 4.3 รายงานความสำคัญ <input type="checkbox"/>	
5	อื่นๆ (ระบุ) _____ <input type="checkbox"/> 5.1 _____ <input type="checkbox"/> 5.2 _____ <input type="checkbox"/> 5.3 _____ <input type="checkbox"/> 5.4 _____ <input type="checkbox"/>	
ระยะทาง	วางแผน(P)..... กิโลเมตร เร็วหรือล่าช้า _____ สำรวจจริง..... กิโลเมตร (100% xA)P,% _____	เหตุการณ์พิเศษ
หมายเหตุ		

(_____)

ตำแหน่ง _____

ที่ปรึกษาผู้ควบคุมการสำรวจ



ใบบันทึกการตรวจสอบชุดเครื่องมือเลเซอร์
Still and Bounce และ Test Straight Edge (Daily)

โครงการสำรวจและประเมินสภาพโครงข่ายทางหลวง

เพื่อเพิ่มประสิทธิภาพใช้ง่ายงบประมาณบำรุงรักษาทางหลวงในระยะยาว

วันที่ 30-03-2019 (วัน/เดือน/ปี)

จังหวัด แม่ฮ่องสอน

สำนักทางหลวงที่/สำนักงานทางหลวง 1 เชียงใหม่

เลขรถสำรวจ ฮA5944

แขวงทาง/สำนักงานบำรุงทาง 526 แม่ฮ่องสอน

Still and Bounce Test(Daily)		
Description	IRI	
	Still Vehicle Phase	Bounce Phase
1. Right Wheelpath		
2. Left Wheelpath		
IRI Limits (Defaults)	0.1	0.2

Straight Edge (Daily)							
Descriptions	Left(mm)			Center	Right(mm)		
	1350	950	750	0	750	950	1350
1. Previous Offsets							
2. Current Offsets							

(*เช็คสถานะหรือค่าที่อ่านได้)

_____)

ตำแหน่ง _____

ที่ปรึกษาผู้ทำการทดสอบ

รายการเอกสารแนบที่ 3



ใบบันทึกการรายการสำรวจของรถประจำวัน

โครงการค่าสำรวจและประเมินสภาพโครงข่ายทางหลวง

เพื่อเพิ่มประสิทธิภาพการใช้จ่ายงบประมาณบำรุงรักษาทางหลวงในระยะยาว

วันที่ 30-03-2019 (วัน/เดือน/ปี)

จังหวัด แม่ฮ่องสอน

สำนักทางหลวงที่/สำนักงานทางหลวง 1 เชียงใหม่

เลขรถสำรวจ 8A 5944

แขวงทางหลวง/สำนักงานบำรุงทาง 526

ตรวจสอบรถสำรวจทางกายภาพ	ตรวจสอบอุปกรณ์ชุดเลขเซอร์ทางกายภาพ
น้ำมันเชื้อเพลิง <input checked="" type="checkbox"/>	สายเคเบิลและจุดต่อระหว่างอุปกรณ์ <input checked="" type="checkbox"/>
น้ำมันเครื่อง <input checked="" type="checkbox"/>	
น้ำมันเบรก <input checked="" type="checkbox"/>	
แบตเตอรี่ <input checked="" type="checkbox"/>	ตำแหน่งและการทำความสะอาดกล้อง
	-กล้องหน้าตำแหน่งผู้โดยสาร(1) <input checked="" type="checkbox"/>
	-กล้องหน้าตำแหน่งกลาง(2) <input checked="" type="checkbox"/>
	-กล้องหน้าตำแหน่งคนขับ(3) <input checked="" type="checkbox"/>
	-กล้องหลังตำแหน่งผู้โดยสาร(4) <input checked="" type="checkbox"/>
	-กล้องหลังตำแหน่งคนขับ(5) <input checked="" type="checkbox"/>
ลมยาง(หน่วย PSI)	
หน้าซ้าย 45 หน้าขวา 45	
หลังซ้าย 45 หลังขวา 45	

()

ตำแหน่ง _____

ที่ปรึกษาผู้ทำการตรวจเช็ค

รายการเอกสารแนบที่ 2



แผนการสำรวจ (Survey plan/Order)

โครงการสำรวจและประเมินสภาพโครงข่ายทางหลวงเพื่อเพิ่มประสิทธิภาพการใช้จ่ายงบประมาณบำรุงรักษาทางหลวงในระยะยาว

วันที่ 30-03-2019 (วัน/เดือน/ปี)

จังหวัด หนองคาย

เลขรหัสสำรวจ ๕๐5944

หน้า /

สำนักทางหลวงที่/สำนักงานทางหลวง 1 เชียงใหม่

แขวงทางหลวง/สำนักงานบำรุงทาง 526

Hard Drive No.

ลำดับ	หมายเลข - ตอนควบคุม	ชื่อสายทาง	กม. เริ่มต้น	กม. สิ้นสุด	ระยะทาง สำรวจ(กม.)	ระยะทางสำรวจ(กม.)		Data folder name.	ชนิดผิวทาง		หมายเหตุ
						ไป Forward	กลับ Backward		AC	CC	
1	128 0100	ทางเดิมเมืองแม่ฮ่องสอน	0+000	8+363	8.363	✓			✓		
2	1226 0100	คำโพน - บางคาม	0+000	24+193	24.193	✓			✓		
3	1250 0100	ขี้เหล็ก - ลำไยโป่งแดง	0+221	2+300	2.300	✓			✓		
4	1285 0100	ท่าเสาใต้ - นันทบุรี	0+000	15+000	15.000	✓			✓		
5	1340 0100	ท่าเสา - แม่จันท	0+000	1+231	1.231	✓			✓		
รวมระยะทางสำรวจ(กม.)											

()

ตำแหน่ง



รายงานการสำรวจประจำวัน (Daily report)

โครงการค่าสำรวจและประเมินสภาพโครงข่ายทางหลวงเพื่อเพิ่มประสิทธิภาพการใช้จ่ายงบประมาณบำรุงรักษาทางหลวงในระยะยาว

วันที่ 30-03-2019 (วัน/เดือน/ปี) จังหวัด หมอชื้องสง๒๒ เลขรถสำรวจ ๖๐5๙44 หน้า /

สำนักทางหลวงที่/สำนักงานทางหลวง 1 เชียงใหม่ แขวงการทาง/สำนักงานบำรุงทาง 526 Hard Drive No

ลำดับ	หมายเลข - ตอนควบคุม	ชื่อสายทาง	กม. เริ่มต้น	กม. สิ้นสุด	ระยะทาง สำรวจ(กม.)	ระยะทางสำรวจ(กม.)		Data folder name.	ชนิดผิวทาง		เวลา สิ้นสุดการ สำรวจ	หมายเหตุ
						ไป Forward	กลับ Backward		AC	CC		
1	128 0100	ทางเดิมเมืองแม่ฮ่องสอน	0+000	8+363	8.363	✓			✓			
2	1226 0100	ลำไย - หงคาบ	0+000	24+793	24.793	✓			✓			
3	1250 0100	ขมิ้นะ - ต.ป่าปงแดง	0+221	2+300	2.300	✓			✓			
4	1295 0100	หนองสาหร่าย - ขี้เหล็ก	0+000	15+000	15.000	✓			✓			
5	1340 0100	ทางเข้าแม่ฝักร	0+000	1+231	1.231	✓			✓			
รวมระยะทางสำรวจ(กม.)												

()

ตำแหน่ง _____

