

ใบบันทึกผลการสำรวจโครงการค่าสำรวจและประเมินสภาพโครงข่ายทางหลวง

เพื่อเพิ่มประสิทธิภาพใช้จ่ายงบประมาณบำรุงรักษาทางหลวงในระยะยาว

วันที่ 26-09-2019 (วัน เดือน ปี)

สำนักทางหลวงที่/สำนักงานทางหลวง ๑๒ เชียงใหม่ จังหวัด ลำพูน

แขวงทางหลวง/สำนักบำรุงทาง ๕24 แขวงทางหลวงลำพูน เลขรถสำรวจ ๕๐7308

รายการเอกสารที่แนบ

- | | |
|--|-----------------------|
| 1. รายงานการสำรวจประจำวัน | <input type="radio"/> |
| 2. ใบบันทึกการตรวจสอบรถสำรวจประจำวัน | <input type="radio"/> |
| 3. ใบบันทึกการตรวจสอบชุดอุปกรณ์เครื่องมือเลเซอร์ | <input type="radio"/> |
| 4. ใบบันทึกปัญหาและอุปสรรค | <input type="radio"/> |
| 5. แผนการสำรวจ (Survey plan/Order) | <input type="radio"/> |
| 6. รายงานการสำรวจ (Daily survey report) | <input type="radio"/> |
| 7. รายงานความล่าช้า | <input type="radio"/> |
| 8. แผนที่แสดงเส้นทางสำรวจ | <input type="radio"/> |
| 9. อื่นๆ | <input type="radio"/> |

_____)

ตำแหน่ง _____

ที่ปรึกษาผู้ควบคุมการสำรวจ

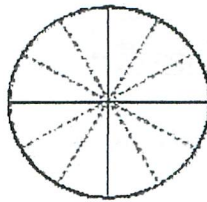



รายงานประจำวันโครงการสำรวจและประเมินสภาพโครงข่ายทางหลวง

เพื่อเพิ่มประสิทธิภาพใช้จ่ายงบประมาณบำรุงรักษาทางหลวงในระยะยาว

วันที่ 26-09-2019 (วัน เดือน ปี)

สำนักงานหลวงที่/สำนักงานทางหลวง 1 (เชียงใหม่) จังหวัด ลำพูน

แขวงทางหลวง/สำนักบำรุงทาง 524 แขวงทางหลวงลำพูน เลขรถสำรวจ ธอ7308

ลำดับ	รายการ	ช่วงเวลาทำงาน
1	จำนวนผู้ปฏิบัติงาน (รวมเจ้าหน้าที่กรมทางหลวง) <u>3</u> คน	 <p>สภาพอากาศประจำวัน</p>  <p>ทำงานได้ >> </p> <p>ทำงานไม่ได้ >> </p> <p>เหตุการณ์พิเศษ</p>
2	รายชื่อที่ปรึกษา 1. <u>นายณัฐคุณพันธ์ พุดลาด</u> 2. <u>นายไพโรจน์ อ.ปิตะวิมล</u> 3. <u>นายอุษรณี อภวิธล</u> 4. _____ 5. _____	
3	การตรวจสอบบันทึกประจำวัน 3.1 ใบบันทึกการตรวจสอบรถประจำวัน <input type="checkbox"/> 3.2 ใบบันทึกการตรวจสอบชุดเครื่องมือเลขเซอร์ <input type="checkbox"/> 3.3 ปัญหาอุปสรรค <input type="checkbox"/>	
4	การตรวจสอบและบันทึกข้อมูล 4.1 แผนการสำรวจ (Survey plan/Order) <input checked="" type="checkbox"/> 4.2 รายงานการสำรวจประจำวัน (Daily report) <input checked="" type="checkbox"/> 4.3 รายงานความล่าช้า <input type="checkbox"/>	
5	อื่นๆ (ระบุ) 5.1 _____ <input type="checkbox"/> 5.2 _____ <input type="checkbox"/> 5.3 _____ <input type="checkbox"/> 5.4 _____ <input type="checkbox"/>	
ระยะทาง	วางแผน(P)..... กิโลเมตร เร็วหรือล่าช้า _____ สำรวจจริง..... กิโลเมตร (100% xA)P,% _____	
หมายเหตุ		

(_____)

ตำแหน่ง _____

ที่ปรึกษาผู้ควบคุมการสำรวจ

ใบบันทึกการสำรวจของรถประจำวัน

โครงการสำรวจและประเมินสภาพโครงข่ายทางหลวง

เพื่อเพิ่มประสิทธิภาพการใช้จ่ายงบประมาณบำรุงรักษาทางหลวงในระยะยาว

วันที่ 26-09-2019 (วัน/เดือน/ปี)

จังหวัด ลำพูน

สำนักงานหลวงที่/สำนักงานทางหลวง 1

เลขรถสำรวจ 00 7308

แขวงทางหลวง/สำนักงานบำรุงทาง 524

ตรวจสอบรถสำรวจทางกายภาพ	ตรวจสอบอุปกรณ์ชุดเลเซอร์ทางกายภาพ
น้ำมันเชื้อเพลิง <input checked="" type="checkbox"/>	สายเคเบิลและจุดต่อระหว่างอุปกรณ์ <input checked="" type="checkbox"/>
น้ำมันเครื่อง <input checked="" type="checkbox"/>	
น้ำมันเบรก <input checked="" type="checkbox"/>	
แบตเตอรี่ <input checked="" type="checkbox"/>	ตำแหน่งและการทำความสะอาดกล้อง
ลมยาง(หน่วย <u>psi</u>)	-กล้องหน้าตำแหน่งผู้โดยสาร(1) <input checked="" type="checkbox"/>
หน้าซ้าย <u>45</u> หน้าขวา <u>45</u>	-กล้องหน้าตำแหน่งกลาง(2) <input checked="" type="checkbox"/>
หลังซ้าย <u>45</u> หลังขวา <u>45</u>	-กล้องหน้าตำแหน่งคนขับ(3) <input checked="" type="checkbox"/>
	-กล้องหลังตำแหน่งผู้โดยสาร(4) <input type="checkbox"/>
	-กล้องหลังตำแหน่งคนขับ(5) <input type="checkbox"/>

()

ตำแหน่ง _____

รายการเอกสารแนบที่ 2

ที่ปรึกษาผู้ทำการตรวจเช็ค

แผนการสำรวจ (Survey plan/Order)

โครงการค่าสำรวจและประเมินสภาพโครงข่ายทางหลวงเพื่อเพิ่มประสิทธิภาพการใช้จ่ายงบประมาณบำรุงรักษาทางหลวงในระยะยาว

วันที่ 26-09-20๓ (วัน/เดือน/ปี)

จังหวัด ฉะเชิงเทรา

เลขรหัสสำรวจ ๕๐73๐8

หน้า /

สำนักทางหลวงที่/สำนักงานทางหลวง 1

แขวงทางหลวง/สำนักงานบำรุงทาง 524

Hard Drive No.

ลำดับ	หมายเลข - ตอนควบคุม	ชื่อสายทาง	กม. เริ่มต้น	กม. สิ้นสุด	ระยะทาง สำรวจ(กม.)	ระยะทางสำรวจ(กม.)		Data folder name.	ชนิดผิวทาง		หมายเหตุ
						ไป Forward	กลับ Backward		AC	CC	
1	10330100	แฉ่งท - พักคัก	0+000	33+237	33.237	✓					
2	11560100	ลำพูน - พักคัก	0+000	25+321	25.321	✓					
3	10100200	วังสาร - ช่อวโตน	2+140	19+638	17.498	✓					
4	10150100	ฉะเชิงเทรา - ส.น่านศรีวิชัย	0+000	4+490	4.490	✓					
5	01140100	ตอขมิ - ฉะเชิงเทรา	0+000	4+899	4.708	✓	✓				
6	11360100	นครราชสีมา - ฉะเชิงเทรา	0+000	2+040	2.040	✓					
7	11470100	สันป่าฝ้าย - นครราชสีมา	0+000	22+300	23.375	✓	✓				
8	11890200	ช่วงเคี่ยม - บ้านธิ	5+041	10+641	5.600	✓					
รวมระยะทางสำรวจ(กม.)											

(_____)

ตำแหน่ง _____

