

ใบบันทึกผลการสำรวจโครงการสำรวจและประเมินสภาพโครงข่ายทางหลวง

เพื่อเพิ่มประสิทธิภาพการใช้จ่ายงบประมาณบำรุงรักษาทางหลวงในระยะยาว

วันที่ 25-03-2019 (วัน เดือน ปี)

สำนักทางหลวงที่/สำนักงานทางหลวง 1 เชียงใหม่ จังหวัด เชียงใหม่

แขวงทางหลวง/สำนักบำรุงทาง 521 เชียงใหม่ 1, 522 เชียงใหม่ 2 เลขรถสำรวจ สด 5044

รายการเอกสารที่แนบ

- | | |
|--|-----------------------|
| 1. รายงานการสำรวจประจำวัน | <input type="radio"/> |
| 2. ใบบันทึกการตรวจสอบรถสำรวจประจำวัน | <input type="radio"/> |
| 3. ใบบันทึกการตรวจสอบชุดอุปกรณ์เครื่องมือเลเซอร์ | <input type="radio"/> |
| 4. ใบบันทึกปัญหาและอุปสรรค | <input type="radio"/> |
| 5. แผนการสำรวจ (Survey plan/Order) | <input type="radio"/> |
| 6. รายงานการสำรวจ (Daily survey report) | <input type="radio"/> |
| 7. รายงานความล่าช้า | <input type="radio"/> |
| 8. แผนที่แสดงเส้นทางสำรวจ | <input type="radio"/> |
| 9. อื่นๆ | <input type="radio"/> |

(_____)

ตำแหน่ง _____

ที่ปรึกษาผู้ควบคุมการสำรวจ

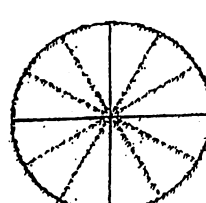



รายงานประจำวันโครงการสำรวจและประเมินสภาพโครงข่ายทางหลวง

เพื่อเพิ่มประสิทธิผลการใช้จ่ายงบประมาณบำรุงรักษาทางหลวงในระยะยาว

วันที่ _____ (วัน เดือน ปี)

สำนักทางหลวงที่/สำนักงานทางหลวง _____ จังหวัด _____

แขวงทางหลวง/สำนักบำรุงทาง _____ เลขรถสำรวจ _____

ลำดับ	รายการ	ช่วงเวลาทำงาน _____
1	จำนวนผู้ปฏิบัติงาน (รวมเจ้าหน้าที่กรมทางหลวง) _____ คน	 <p>สภาพอากาศประจำวัน</p>  <p>ทำงานได้ >> </p> <p>ทำงานไม่ได้ >> </p> <p>เหตุการณ์พิเศษ</p>
2	รายชื่อที่ปรึกษา 1. _____ 2. _____ 3. _____ 4. _____ 5. _____	
3	การตรวจสอบบันทึกประจำวัน 3.1 ใบบันทึกการตรวจสอบรถประจำวัน <input checked="" type="checkbox"/> 3.2 ใบบันทึกการตรวจสอบชุดเครื่องมือเลเซอร์ <input checked="" type="checkbox"/> 3.3 ปัญหาอุปสรรค <input type="checkbox"/>	
4	การตรวจสอบและบันทึกข้อมูล 4.1 แผนการสำรวจ (Survey plan/Order) <input checked="" type="checkbox"/> 4.2 รายงานการสำรวจประจำวัน (Daily report) <input checked="" type="checkbox"/> 4.3 รายงานความล่าช้า <input type="checkbox"/>	
5	อื่นๆ (ระบุ) 5.1 _____ <input type="checkbox"/> 5.2 _____ <input type="checkbox"/> 5.3 _____ <input type="checkbox"/> 5.4 _____ <input type="checkbox"/>	
ระยะทาง	วางแผน(P)..... กิโลเมตร เร็วหรือล่าช้า _____	
	สำรวจจริง..... กิโลเมตร (100% xA)P,% _____	
หมายเหตุ		

(_____)

ตำแหน่ง _____

ที่ปรึกษาผู้ควบคุมการสำรวจ



ใบบันทึกรายการสำรวจของรถประจำวัน

โครงการค่าสำรวจและประเมินสภาพโครงข่ายทางหลวง

เพื่อเพิ่มประสิทธิภาพการใช้จ่ายงบประมาณบำรุงรักษาทางหลวงในระยะยาว

วันที่ 25-03-2019 (วัน/เดือน/ปี)

จังหวัด เชียงใหม่

สำนักงานหลวงที่/สำนักงานทางหลวง 1 เชียงใหม่

เลขรถสำรวจ ๕๐๕๙๔๔

แขวงทางหลวง/สำนักงานบำรุงทาง 521 , 522

ตรวจสอบรถสำรวจทางกายภาพ	ตรวจสอบอุปกรณ์ชุดเลเซอร์ทางกายภาพ
น้ำมันเชื้อเพลิง <input checked="" type="checkbox"/>	สายเคเบิลและจุดต่อระหว่างอุปกรณ์ <input checked="" type="checkbox"/>
น้ำมันเครื่อง <input checked="" type="checkbox"/>	
น้ำมันเบรค <input checked="" type="checkbox"/>	
แบตเตอรี่ <input checked="" type="checkbox"/>	ตำแหน่งและการทำความสะอาดกล้อง
	-กล้องหน้าตำแหน่งผู้โดยสาร(1) <input checked="" type="checkbox"/>
	-กล้องหน้าตำแหน่งกลาง(2) <input checked="" type="checkbox"/>
	-กล้องหน้าตำแหน่งคนขับ(3) <input checked="" type="checkbox"/>
	-กล้องหลังตำแหน่งผู้โดยสาร(4) <input checked="" type="checkbox"/>
	-กล้องหลังตำแหน่งคนขับ(5) <input checked="" type="checkbox"/>
ลมยาง(หน่วย PST)	
หน้าซ้าย 45 หน้าขวา 45	
หลังซ้าย 45 หลังขวา 45	

()

ตำแหน่ง _____

ที่ปรึกษาผู้ทำการตรวจเช็ค

รายการเอกสารแนบที่ 2



แผนการสำรวจ (Survey plan/Order)

โครงการสำรวจและประเมินสภาพโครงสร้างทางหลวงเพื่อเพิ่มประสิทธิภาพการใช้จ่ายงบประมาณบำรุงรักษาทางหลวงในระยะยาว

วันที่ 25-03-2019 (วัน/เดือน/ปี)

จังหวัด ชัยภูมิ

เลขรหัสสำรวจ 8A5944

หน้า /

สำนักทางหลวงที่/สำนักงานทางหลวง 1 ชัยภูมิ

แขวงทางหลวง/สำนักงานบำรุงทาง 521, 522

Hard Drive No. _____

ลำดับ	หมายเลข - ตอนควบคุม	ชื่อสายทาง	กม. เริ่มต้น	กม. สิ้นสุด	ระยะทาง สำรวจ(กม.)	ระยะทางสำรวจ(กม.)		Data folder name.	ชนิดผิวทาง		หมายเหตุ
						ไป Forward	กลับ Backward		AC	CC	
1	108 101-104	เข้ชัยภูมิ - สะพานแม่จืด	4+149	156+000	231.991	✓	✓		✓	✓	
2	116 0200	บ้านเข้ชัย - ท่าวังทราย	23+651	26+577	2.906	✓			✓		
3	1009 0105	ดอยมด - ดอยมดหนองนาคำ	0+000	46+700	48.26	✓	✓		✓		
4	1013 0100	คันป่าดง - บ้านกุด	0+000	8+530	8.330	✓			✓		
5	1015 0200	สะพานศรีวิชัย - คันป่าดง	4+490	13+763	9.273	✓			✓		
6	1192 0100	ดอยมด - แม่แฝก	0+000	20+880	20.880	✓			✓		
					รวมระยะทางสำรวจ(กม.)						

()
ตำแหน่ง _____



รายงานการสำรวจประจำวัน (Daily report)

โครงการสำรวจและประเมินสภาพโครงข่ายทางหลวงเพื่อเพิ่มประสิทธิภาพใช้จ่ายงบประมาณบำรุงรักษาทางหลวงในระยะยาว

วันที่ 25-03-2019 (วัน/เดือน/ปี)

จังหวัด เชียงใหม่

เลขรถสำรวจ ๕๙ 5944

หน้า /

สำนักทางหลวงที่/สำนักงานทางหลวง 1 เชียงใหม่

แขวงทางหลวง/สำนักงานบำรุงทาง 521, 522

Hard Drive No

ลำดับ	หมายเลข ตอนควบคุม	ชื่อสายทาง	กม. เริ่มต้น	กม. สิ้นสุด	ระยะทาง สำรวจ(กม.)	ระยะทางสำรวจ(กม.)		Data folder name.	ชนิดผิวทาง		เวลา สิ้นสุดการ สำรวจ	หมายเหตุ
						ไป Forward	กลับ Backward		AC	CC		
1	108 101-104	เชียงใหม่-สะพานหนองรีด	4+147	156+600	231.991	✓	✓		✓	✓		
2	116 0200	บ้านเรื่อท - ท่าวังแก้ว	23+651	26+557	2.906	✓			✓			
3	1009 0100	ดงมดแดง-ดงปดิมพันนงค์	0+000	46+706	46.36	✓	✓		✓			
4	1013 0100	สันป่าตอง-บ้านเกาด	0+000	8+370	8.370	✓			✓			
5	1015 0100	สะพานศรีวิชัย-สันป่าตอง	4+490	13+767	9.273	✓			✓			
6	1192 0100	ดงพันนงค์ - แปลงคัส	0+000	20+880	20.880	✓			✓			
					รวมระยะทางสำรวจ(กม.)							

()

ตำแหน่ง

