

ใบบันทึกผลการสำรวจโครงการสำรวจและประเมินสภาพโครงข่ายทางหลวง

เพื่อเพิ่มประสิทธิผลการใช้จ่ายงบประมาณบำรุงรักษาทางหลวงในระยะยาว

วันที่ 07-08-2019 (วัน เดือน ปี)

สำนักทางหลวงที่/สำนักงานทางหลวง 13 (นครเทพ) จังหวัด พิษณุโลก

แขวงทางหลวง/สำนักบำรุงทาง 419 พิษณุโลก เลขรถสำรวจ ๕๐๓ 5๑๔๔

รายการเอกสารที่แนบ

- | | |
|--|-----------------------|
| 1. รายงานการสำรวจประจำวัน | <input type="radio"/> |
| 2. ใบบันทึกการตรวจสอบรถสำรวจประจำวัน | <input type="radio"/> |
| 3. ใบบันทึกการตรวจสอบชุดอุปกรณ์เครื่องมือเลเซอร์ | <input type="radio"/> |
| 4. ใบบันทึกปัญหาและอุปสรรค | <input type="radio"/> |
| 5. แผนการสำรวจ (Survey plan/Order) | <input type="radio"/> |
| 6. รายงานการสำรวจ (Daily survey report) | <input type="radio"/> |
| 7. รายงานความล่าช้า | <input type="radio"/> |
| 8. แผนที่แสดงเส้นทางสำรวจ | <input type="radio"/> |
| 9. อื่นๆ | <input type="radio"/> |

_____)

ตำแหน่ง _____

ที่ปรึกษาผู้ควบคุมการสำรวจ

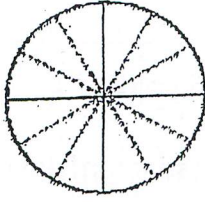
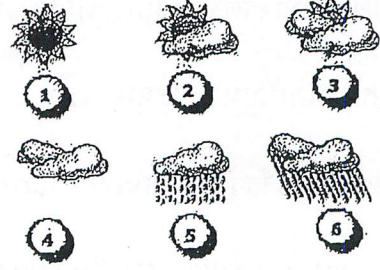




รายงานประจำวันโครงการค่าสำรวจและประเมินสภาพโครงข่ายทางหลวง

เพื่อเพิ่มประสิทธิผลการใช้จ่ายงบประมาณบำรุงรักษาทางหลวงในระยะยาว

วันที่ 07-08-2019 (วัน เดือน ปี)

สำนักทางหลวงที่/สำนักงานทางหลวง 13 กงหวท จังหวัด นนทบุรี

แขวงทางหลวง/สำนักบำรุงทาง 419 นนทบุรี เลขรถสำรวจ ศค 5944

ลำดับ	รายการ	ช่วงเวลาทำงาน
1	จำนวนผู้ปฏิบัติงาน (รวมเจ้าหน้าที่กรมทางหลวง) <u>3</u> คน	 <p>สภาพอากาศประจำวัน</p>  <p>ทำงานได้ >>  </p> <p>ทำงานไม่ได้ >>  </p>
2	รายชื่อที่ปรึกษา 1. <u>ประภา อึ้งผลี</u> 2. <u>ณรงค์ชัย วัฒนคุณดิล</u> 3. <u>ณิศักดิ์ ศักดิ์</u> 4. _____ 5. _____	
3	การตรวจสอบบันทึกประจำวัน 3.1 ใบบันทึกการตรวจสอบรถประจำวัน <input checked="" type="checkbox"/> 3.2 ใบบันทึกการตรวจสอบชุดเครื่องมือเลขอร์ <input checked="" type="checkbox"/> 3.3 ปัญหาอุปสรรค <input type="checkbox"/>	
4	การตรวจสอบและบันทึกข้อมูล 4.1 แผนการสำรวจ (Survey plan/Order) <input checked="" type="checkbox"/> 4.2 รายงานการสำรวจประจำวัน (Daily report) <input checked="" type="checkbox"/> 4.3 รายงานความล่าช้า <input type="checkbox"/>	
5	อื่นๆ (ระบุ) 5.1 _____ <input type="checkbox"/> 5.2 _____ <input type="checkbox"/> 5.3 _____ <input type="checkbox"/> 5.4 _____ <input type="checkbox"/>	
ระยะทาง	วางแผน(P)..... กิโลเมตร เร็วหรือล่าช้า _____ สำรวจจริง..... กิโลเมตร (100% xA)P,% _____	เหตุการณ์พิเศษ
หมายเหตุ		

(_____)

ตำแหน่ง _____

ที่ปรึกษาผู้ควบคุมการสำรวจ



ใบบันทึกการตรวจสอบชุดเครื่องมือเลเซอร์
Still and Bounce และ Test Straight Edge (Daily)

โครงการสำรวจและประเมินสภาพโครงข่ายทางหลวง

เพื่อเพิ่มประสิทธิภาพการใช้จ่ายงบประมาณบำรุงรักษาทางหลวงในระยะยาว

วันที่ 07-08-2019 (วัน/เดือน/ปี)

จังหวัด พิษณุโลก

สำนักทางหลวงที่/สำนักงานทางหลวง 13 กรุงเทพ

เลขรถสำรวจ ฮค 5944

แขวงทางหลวง/สำนักงานบำรุงทาง 419 พิษณุโลก

Still and Bounce Test(Daily)		
Description	IRI	
	Still Vehicle Phase	Bounce Phase
1. Right Wheelpath		
2. Left Wheelpath		
IRI Limits (Defaults)	0.1	0.2

Straight Edge (Daily)							
Descriptions	Left(mm)			Center	Right(mm)		
	1350	950	750	0	750	950	1350
1. Previous Offsets							
2. Current Offsets							

(*ใช้สถานะหรือค่าที่อ่านได้)

_____)

ตำแหน่ง _____

ที่ปรึกษาผู้ทำการทดสอบ

รายการเอกสารแนบที่ 3



ใบบันทึกรายการสำรวจของรถประจำวัน

โครงการค่าสำรวจและประเมินสภาพโครงข่ายทางหลวง

เพื่อเพิ่มประสิทธิภาพการใช้จ่ายงบประมาณบำรุงรักษาทางหลวงในระยะยาว

วันที่ 07-08-2019 (วัน/เดือน/ปี)

จังหวัด นครศรี

สำนักงานทางหลวงที่/สำนักงานทางหลวง 13 (กรุงเทพ)

เลขรถสำรวจ 5944

แขวงทางหลวง/สำนักงานบำรุงทาง 419 นครศรี

ตรวจสอบรถสำรวจทางกายภาพ	ตรวจสอบอุปกรณ์ชุดเลเซอร์ทางกายภาพ
น้ำมันเชื้อเพลิง <input checked="" type="checkbox"/>	สายเคเบิลและจุดต่อระหว่างอุปกรณ์ <input checked="" type="checkbox"/>
น้ำมันเครื่อง <input checked="" type="checkbox"/>	
น้ำมันเบรค <input checked="" type="checkbox"/>	
แบตเตอรี่ <input checked="" type="checkbox"/>	ตำแหน่งและการทำความสะอาดกล้อง
	-กล้องหน้าตำแหน่งผู้โดยสาร(1) <input checked="" type="checkbox"/>
	-กล้องหน้าตำแหน่งกลาง(2) <input checked="" type="checkbox"/>
	-กล้องหน้าตำแหน่งคนขับ(3) <input checked="" type="checkbox"/>
	-กล้องหลังตำแหน่งผู้โดยสาร(4) <input checked="" type="checkbox"/>
	-กล้องหลังตำแหน่งคนขับ(5) <input checked="" type="checkbox"/>
ลมยาง(หน่วย PSI)	
หน้าซ้าย 45 หน้าขวา 45	
หลังซ้าย 45 หลังขวา 45	

()

ตำแหน่ง _____

ที่ปรึกษาผู้ทำการตรวจเช็ค

รายการเอกสารแนบที่ 2



ใบบันทึกปัญหาและอุปสรรค

โครงการสำรวจและประเมินสภาพโครงข่ายทางหลวง

เพื่อเพิ่มประสิทธิผลการให้จ่ายงบประมาณบำรุงรักษาทางหลวงในระยะยาว ปีงบประมาณ 2560-2561

วันที่ 07-08-2019 (วัน/เดือน/ปี)

จังหวัด นครศรี

สำนักทางหลวงที่/สำนักงานทางหลวง 13 (กรุงเทพ)

เลขรถสำรวจ ๕๖ 5944

แขวงทาง/สำนักงานบำรุงทาง 419 นครศรี

ลำดับ	ช่วงเวลาทำงาน	ปัญหา/อุปสรรค	แนวทางแก้ไข
หมายเหตุ			



แผนการสำรวจ (Survey plan/Order)

โครงการสำรวจและประเมินสภาพโครงข่ายทางหลวงเพื่อเพิ่มประสิทธิภาพการใช้จ่ายงบประมาณบำรุงรักษาทางหลวงในระยะยาว

วันที่ 07-08-2019 (วัน/เดือน/ปี)

จังหวัด นครศรีธรรมราช

เลขรหัสสำรวจ ๕๓ 5944

หน้า /

สำนักทางหลวงที่/สำนักงานทางหลวง 13

แขวงทางหลวง/สำนักงานบำรุงทาง 419

Hard Drive No. _____

ลำดับ	หมายเลข ตอนควบคุม	ชื่อสายทาง	กม. เริ่มต้น	กม. สิ้นสุด	ระยะทาง สำรวจ(กม.)	ระยะทางสำรวจ(กม.)		Data folder name.	ชนิดผิวทาง		หมายเหตุ
						ไป Forward	กลับ Backward		AC	CC	
1	378 0102	ถนนอ้อมทางจากหน้าวัด - นครศรีธรรมราช	8+944	0+000	8.944		✓		✓		
2	341 0100	บางพลัด - ช่างป่า	0+000	0+352	0.352	✓	✓		✓		
					รวมระยะทางสำรวจ(กม.)						

()

ตำแหน่ง _____



รายงานผลการสำรวจประจำวัน (Daily report)

โครงการสำรวจและประเมินสภาพโครงสร้างทางหลวงเพื่อเพิ่มประสิทธิภาพการใช้จ่ายงบประมาณบำรุงรักษาทางหลวงในระยะเวลา

วันที่ 07-08 - 2019 (วัน/เดือน/ปี)

จังหวัด ภูเก็ต

เลขรหัสสำรวจ ๕๓ ๕๗๒๒

หน้า /

สำนักทางหลวงที่/สำนักงานทางหลวง 13

แขวงทางหลวง/สำนักงานบำรุงทาง 4/19

Hard Drive No

ลำดับ	หมายเลข คอมพิวเตอร์	ชื่อสายทาง	กม. เริ่มต้น	กม. สิ้นสุด	ระยะทาง สำรวจ(กม.)	ระยะทางสำรวจ(กม.)		Data folder name.	ชนิดสำรวจทาง		เวลา สิ้นสุดการ สำรวจ	หมายเหตุ
						ไป Forward	กลับ Backward		AC	CC		
1	338 0102	หมายเลขถนนภทลสาย ๖-๗๗๔๔	0+000	๐+๑๐๐	๐.๑๐๐		✓			✓		
2	341 01๐๐	บางเสียด-บางปะกง	0+000	0+352	0.352	✓	✓			✓		
รวมระยะทางสำรวจ(กม.)												

ตำแหน่ง ()

