

ใบบันทึกผลการสำรวจโครงการค่าสำรวจและประเมินสภาพโครงข่ายทางหลวง  
เพื่อเพิ่มประสิทธิภาพการใช้จ่ายงบประมาณบำรุงรักษาทางหลวงในระยะยาว

วันที่ 27-04-2019 (วัน เดือน ปี)

สำนักทางหลวงที่/สำนักงานทางหลวง 12 (สุพรรณบุรี) จังหวัด กาญจนบุรี

แขวงทางหลวง/สำนักบำรุงทาง AAA แขวงทวนลอ กาจจนบุรี เลขรถสำรวจ ๕๐7๖๐๘ (Romdas)

รายการเอกสารที่แนบ

- |   |                       |
|---|-----------------------|
| 1.รายงานการสำรวจประจำวัน                        | <input type="radio"/> |
| 2.ใบบันทึกการตรวจสอบรถสำรวจประจำวัน             | <input type="radio"/> |
| 3.ใบบันทึกการตรวจสอบชุดอุปกรณ์เครื่องมือเลเซอร์ | <input type="radio"/> |
| 4.ใบบันทึกปัญหาและอุปสรรค                       | <input type="radio"/> |
| 5.แผนการสำรวจ (Survey plan/Order)               | <input type="radio"/> |
| 6.รายงานการสำรวจ (Daily survey report)          | <input type="radio"/> |
| 7.รายงานความล่าช้า                              | <input type="radio"/> |
| 8.แผนที่แสดงเส้นทางสำรวจ                        | <input type="radio"/> |
| 9.อื่นๆ   | <input type="radio"/> |

( \_\_\_\_\_ )

ตำแหน่ง \_\_\_\_\_

ที่ปรึกษาผู้ควบคุมการสำรวจ

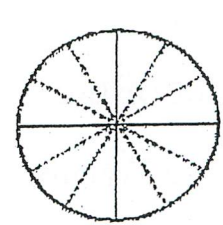
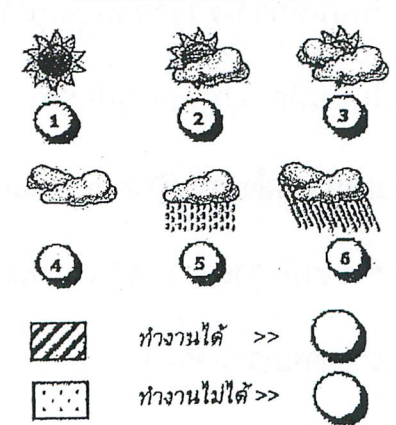


รายงานประจำวันโครงการค่าสำรวจและประเมินสภาพโครงข่ายทางหลวง

เพื่อเพิ่มประสิทธิภาพการใช้จ่ายงบประมาณบำรุงรักษาทางหลวงในระยะยาว

วันที่ 27-04-2019 (วัน เดือน ปี)

สำนักทางหลวงที่/สำนักงานทางหลวง 12 (สุพรรณบุรี) จังหวัด กาญจนบุรี

แขวงทางหลวง/สำนักบำรุงทาง AAA แขวงทวนลวจากาญจนบุรี เลขรถสำรวจ 98 7308

ลำดับ	รายการ	ช่วงเวลาทำงาน
1	จำนวนผู้ปฏิบัติงาน (รวมเจ้าหน้าที่กรมทางหลวง) <u>5</u> คน	 <p><b>สภาพอากาศประจำวัน</b></p>  <p>ทำงานได้ &gt;&gt; </p> <p>ทำงานไม่ได้ &gt;&gt; </p>
2	รายชื่อที่ปรึกษา 1. <u>อดิศักดิ์ เมธชาติ</u> 2. <u>จชโศภณ ธีระวัฒน์</u> 3. <u>ทชอรรถสิทธิ์ สาร</u> 4. _____ 5. _____	
3	การตรวจสอบบันทึกประจำวัน 3.1 ใบบันทึกการตรวจสอบรถประจำวัน <input type="checkbox"/> 3.2 ใบบันทึกการตรวจสอบชุดเครื่องมือเลเซอร์ <input type="checkbox"/> 3.3 ปัญหาอุปสรรค <input type="checkbox"/>	
4	การตรวจสอบและบันทึกข้อมูล 4.1 แผนการสำรวจ (Survey plan/Order) <input type="checkbox"/> 4.2 รายงานการสำรวจประจำวัน (Daily report) <input type="checkbox"/> 4.3 รายงานความล่าช้า <input type="checkbox"/>	
5	อื่นๆ (ระบุ) 5.1 _____ <input type="checkbox"/> 5.2 _____ <input type="checkbox"/> 5.3 _____ <input type="checkbox"/> 5.4 _____ <input type="checkbox"/>	
ระยะทาง	วางแผน(P)..... กิโลเมตร	เร็วหรือล่าช้า _____
	สำรวจจริง..... กิโลเมตร	(100% x A)P,% _____
หมายเหตุ		

( \_\_\_\_\_ )

ตำแหน่ง \_\_\_\_\_

ที่ปรึกษาผู้ควบคุมการสำรวจ

ใบบันทึกการตรวจสอบชุดเครื่องมือเลเซอร์  
Still and Bounce และ Test Straight Edge (Daily)

โครงการค่าสำรวจและประเมินสภาพโครงข่ายทางหลวง

เพื่อเพิ่มประสิทธิภาพใช้จ่ายงบประมาณบำรุงรักษาทางหลวงในระยะยาว

วันที่ \_\_\_\_\_ (วัน/เดือน/ปี)

จังหวัด \_\_\_\_\_

สำนักทางหลวงที่/สำนักงานทางหลวง \_\_\_\_\_

เลขรถสำรวจ \_\_\_\_\_

แขวงการทาง/สำนักงานบำรุงทาง \_\_\_\_\_

Still and Bounce Test(Daily)		
Description	IRI	
	Still Vehicle Phase	Bounce Phase
1. Right Wheelpath		
2. Left Wheelpath		
IRI Limits (Defaults)	0.1	0.2

Straight Edge (Daily)							
Descriptions	Left(mm)			Center	Right(mm)		
	1350	950	750	0	750	950	1350
1. Previous Offsets							
2. Current Offsets							

(\*เช็คสถานะหรือค่าที่อ่านได้)

\_\_\_\_\_

( \_\_\_\_\_ )

ตำแหน่ง \_\_\_\_\_

รายการเอกสารแนบที่ 3

ที่ปรึกษาผู้ทำการทดสอบ

ใบบันทึกการรายการสำรวจของรถประจำวัน

โครงการค่าสำรวจและประเมินสภาพโครงข่ายทางหลวง

เพื่อเพิ่มประสิทธิภาพการใช้จ่ายงบประมาณบำรุงรักษาทางหลวงในระยะยาว

วันที่ 27-04-2019 (วัน/เดือน/ปี)

จังหวัด กาญจนบุรี

สำนักงานหลวงที่/สำนักงานทางหลวง 11

เลขรถสำรวจ 807308

แขวงทางหลวง/สำนักงานบำรุงทาง AAA

ตรวจสอบรถสำรวจทางกายภาพ	ตรวจสอบอุปกรณ์ชุดเลเซอร์ทางกายภาพ
น้ำมันเชื้อเพลิง <input checked="" type="checkbox"/>	สายเคเบิลและจุดต่อระหว่างอุปกรณ์ <input checked="" type="checkbox"/>
น้ำมันเครื่อง <input checked="" type="checkbox"/>	
น้ำมันเบรค <input checked="" type="checkbox"/>	
แบตเตอรี่ <input checked="" type="checkbox"/>	ตำแหน่งและการทำความสะอาดกล้อง
	-กล้องหน้าตำแหน่งผู้โดยสาร(1) <input checked="" type="checkbox"/>
	-กล้องหน้าตำแหน่งกลาง(2) <input checked="" type="checkbox"/>
	-กล้องหน้าตำแหน่งคนขับ(3) <input checked="" type="checkbox"/>
	-กล้องหลังตำแหน่งผู้โดยสาร(4) <input type="checkbox"/>
	-กล้องหลังตำแหน่งคนขับ(5) <input type="checkbox"/>
ลมยาง(หน่วย <u>psi</u> )	
หน้าซ้าย <u>46</u> หน้าขวา <u>45</u>	
หลังซ้าย <u>45</u> หลังขวา <u>45</u>	

( )

ตำแหน่ง \_\_\_\_\_

รายการเอกสารแนบที่ 2

ที่ปรึกษาผู้ทำการตรวจเช็ค

ใบบันทึกปัญหาและอุปสรรค

โครงการสำรวจและประเมินสภาพโครงข่ายทางหลวง

เพื่อเพิ่มประสิทธิภาพใช้จ่ายงบประมาณบำรุงรักษาทางหลวงในระยะยาว ปีงบประมาณ 2560-2561

วันที่ 27-04-2019 (วัน/เดือน/ปี)

จังหวัด กาญจนบุรี

สำนักทางหลวงที่/สำนักงานทางหลวง 11

เลขรถสำรวจ 007308

แขวงทางหลวง/สำนักงานบำรุงทาง 444

ลำดับ	ช่วงเวลาทำงาน	ปัญหา/อุปสรรค	แนวทางแก้ไข
หมายเหตุ			



**แผนการสำรวจ (Survey plan/Order)**

โครงการสำรวจและประเมินสภาพโครงข่ายทางหลวงเพื่อเพิ่มประสิทธิภาพใช้จ่ายงบประมาณบำรุงรักษาทางหลวงในระยะยาว

วันที่ \_\_\_\_\_ (วัน/เดือน/ปี)      จังหวัด \_\_\_\_\_      เลขรถสำรวจ \_\_\_\_\_      หน้า \_\_\_\_\_ / \_\_\_\_\_

สำนักทางหลวงที่/สำนักงานทางหลวง \_\_\_\_\_      แขวงการทาง/สำนักงานบำรุงทาง \_\_\_\_\_      Hard Drive No. \_\_\_\_\_

ลำดับ	หมายเลข - ตอนควบคุม	ชื่อสายทาง	กม. เริ่มต้น	กม. สิ้นสุด	ระยะทาง สำรวจ(กม.)	ระยะทางสำรวจ(กม.)		Data folder name.	ชนิดคิวทาง		หมายเหตุ
						ไป Forward	กลับ Backward		AC	CC	
รวมระยะทางสำรวจ(กม.)											

\_\_\_\_\_ )

ตำแหน่ง \_\_\_\_\_



**รายงานการสำรวจประจำวัน (Daily report)**

โครงการค่าสำรวจและประเมินสภาพโครงข่ายทางหลวงเพื่อเพิ่มประสิทธิภาพการใช้จ่ายงบประมาณบำรุงรักษาทางหลวงในระยะยาว

วันที่ 27-04-2019 (วัน/เดือน/ปี)

จังหวัด กาญจนบุรี

เลขรถสำรวจ ๕๐ 7๙๐8

หน้า \_\_\_\_ / \_\_\_\_

สำนักทางหลวงที่/สำนักงานทางหลวง 12

แขวงทางหลวง/สำนักงานบำรุงทาง AAA

Hard Drive No \_\_\_\_\_

ลำดับ	หมายเลข - ตอนควบคุม	ชื่อสายทาง	กม. เริ่มต้น	กม. สิ้นสุด	ระยะทาง สำรวจ(กม.)	ระยะทางสำรวจ(กม.)		Data folder name.	ชนิดผิวทาง		เวลา สิ้นสุดการ สำรวจ	หมายเหตุ
						ไป Forward	กลับ Backward		AC	CC		
รวมระยะทางสำรวจ(กม.)												

\_\_\_\_\_ )

ตำแหน่ง \_\_\_\_\_