

ใบบันทึกผลการสำรวจโครงการค่าสำรวจและประเมินสภาพโครงข่ายทางหลวง
เพื่อเพิ่มประสิทธิภาพการใช้จ่ายงบประมาณบำรุงรักษาทางหลวงในระยะยาว

วันที่ 19-04-2019 (วัน เดือน ปี)

สำนักทางหลวงที่/สำนักงานทางหลวง ที่ 1 (เชียงใหม่) จังหวัด ลำปาง

แขวงทางหลวง/สำนักบำรุงทาง 526 ลำปางที่ 2 เลขรถสำรวจ ยศ 5944

รายการเอกสารที่แนบ

- | | |
|--|-----------------------|
| 1. รายงานการสำรวจประจำวัน | <input type="radio"/> |
| 2. ใบบันทึกการตรวจสอบรถสำรวจประจำวัน | <input type="radio"/> |
| 3. ใบบันทึกการตรวจสอบชุดอุปกรณ์เครื่องมือเลเซอร์ | <input type="radio"/> |
| 4. ใบบันทึกปัญหาและอุปสรรค | <input type="radio"/> |
| 5. แผนการสำรวจ (Survey plan/Order) | <input type="radio"/> |
| 6. รายงานการสำรวจ (Daily survey report) | <input type="radio"/> |
| 7. รายงานความล่าช้า | <input type="radio"/> |
| 8. แผนที่แสดงเส้นทางสำรวจ | <input type="radio"/> |
| 9. อื่นๆ | <input type="radio"/> |

(_____)

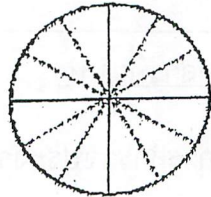
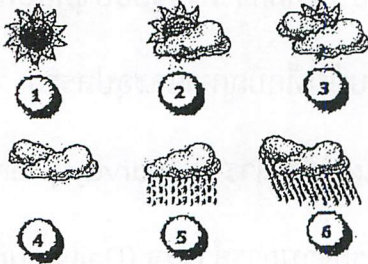
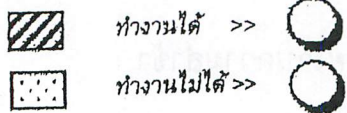
ตำแหน่ง _____

ที่ปรึกษาผู้ควบคุมการสำรวจ

รายงานประจำวันโครงการสำรวจและประเมินสภาพโครงข่ายทางหลวง

เพื่อเพิ่มประสิทธิภาพใช้จ่ายงบประมาณบำรุงรักษาทางหลวงในระยะยาว

วันที่ 10-04-2019 (วัน เดือน ปี)
 สำนักทางหลวงที่/สำนักงานทางหลวง ที่ 1 (เชียงใหม่) จังหวัด ลำปาง
 แขวงทางหลวง/สำนักบำรุงทาง 528 ลำปางที่ 2 เลขรถสำรวจ ๕๓ ๐๑๔๔

ลำดับ	รายการ	ช่วงเวลาทำงาน
1	จำนวนผู้ปฏิบัติงาน (รวมเจ้าหน้าที่กรมทางหลวง) <u>3</u> คน	 สภาพอากาศประจำวัน  
2	รายชื่อที่ปรึกษา 1. <u>ประชา ฮันหลี</u> 2. <u>ชนวัฒน์ เตชะกุลกิต</u> 3. <u>อติศักดิ์ สาดร</u> 4. _____ 5. _____	
3	การตรวจสอบบันทึกประจำวัน 3.1 ใบบันทึกการตรวจสอบรถประจำวัน <input checked="" type="checkbox"/> 3.2 ใบบันทึกการตรวจสอบชุดเครื่องมือเลเซอร์ <input checked="" type="checkbox"/> 3.3 ปัญหาอุปสรรค <input type="checkbox"/>	
4	การตรวจสอบและบันทึกข้อมูล 4.1 แผนการสำรวจ (Survey plan/Order) <input checked="" type="checkbox"/> 4.2 รายงานการสำรวจประจำวัน (Daily report) <input checked="" type="checkbox"/> 4.3 รายงานความล่าช้า <input type="checkbox"/>	
5	อื่นๆ (ระบุ) 5.1 _____ <input type="checkbox"/> 5.2 _____ <input type="checkbox"/> 5.3 _____ <input type="checkbox"/> 5.4 _____ <input type="checkbox"/>	
ระยะทาง	วางแผน(P)..... กิโลเมตร	เร็วหรือล่าช้า _____
	สำรวจจริง..... กิโลเมตร	(100% × A)P,% _____
หมายเหตุ		

(_____)

ตำแหน่ง _____

ที่ปรึกษาผู้ควบคุมการสำรวจ



ใบบันทึกการตรวจสอบชุดเครื่องมือเลเซอร์
Still and Bounce และ Test Straight Edge (Daily)

โครงการสำรวจและประเมินสภาพโครงข่ายทางหลวง

เพื่อเพิ่มประสิทธิภาพการใช้จ่ายงบประมาณบำรุงรักษาทางหลวงในระยะยาว

วันที่ 19-04-2019 (วัน/เดือน/ปี)

จังหวัด ลำปาง

สำนักทางหลวงที่/สำนักงานทางหลวง ที่ 1 (เชียงใหม่)

เลขรถสำรวจ สก 6944

แขวงทางหลวง/สำนักงานบำรุงทาง 528 ลำปางที่ 2

Still and Bounce Test(Daily)		
Description	IRI	
	Still Vehicle Phase	Bounce Phase
1. Right Wheelpath		
2. Left Wheelpath		
IRI Limits (Defaults)	0.1	0.2

Straight Edge (Daily)							
Descriptions	Left(mm)			Center	Right(mm)		
	1350	950	750	0	750	950	1350
1. Previous Offsets							
2. Current Offsets							

(*ใช้สถานะหรือค่าที่อ่านได้)

(_____)

ตำแหน่ง _____

ที่ปรึกษาผู้ทำการทดสอบ

รายการเอกสารแนบที่ 3



แผนการสำรวจ (Survey plan/Order)

โครงการสำรวจและประเมินสภาพโครงข่ายทางหลวงเพื่อเพิ่มประสิทธิภาพการใช้จ่ายงบประมาณบำรุงรักษาทางหลวงในระยะยาว

วันที่ 19-04-2019 (วัน/เดือน/ปี)

จังหวัด สิงห์

เลขรตสำรวจ ยค 9944

หน้า /

สำนักทางหลวงที่/สำนักงานทางหลวง 1

แขวงทาง/สำนักงานบำรุงทาง 528

Hard Drive No.

ลำดับ	หมายเลข - ตอนควบคุม	ชื่อสายทาง	กม. เริ่มต้น	กม. สิ้นสุด	ระยะทาง สำรวจ(กม.)	ระยะทางสำรวจ(กม.)		Data folder name.	ชนิดผิวทาง		หมายเหตุ
						ไป Forward	กลับ Backward		AC	CC	
1	1 1201-1202	สามัคคี - แม่กา	710 + 393	799 + 055	87.089	✓	✓		✓	✓	
2	1355 0101-0102	จันทิเดื่อ - เขื่อน	0+000	41+208	41.208	✓			✓		
3	1398 0100	สภมาข - เขื่อนทิวลา	0+000	0+672	0.672	✓			✓		
					รวมระยะทางสำรวจ(กม.)						

(_____)

ตำแหน่ง _____

รายงานการสำรวจประจำวัน (Daily report)

โครงการสำรวจและประเมินสภาพโครงข่ายทางหลวงเพื่อเพิ่มประสิทธิภาพการใช้จ่ายงบประมาณบำรุงรักษาทางหลวงในระยะยาว

วันที่ 19-04-2019 (วัน/เดือน/ปี)

จังหวัด ลำปาง

เลขรถสำรวจ ดtk 5944

หน้า /

สำนักทางหลวงที่/สำนักงานทางหลวง 1

แขวงทางหลวง/สำนักงานบำรุงทาง 528

Hard Drive No

ลำดับ	หมายเลข - ตอนควบคุม	ชื่อสายทาง	กม. เริ่มต้น	กม. สิ้นสุด	ระยะทาง สำรวจ(กม.)	ระยะทางสำรวจ(กม.)		Data folder name.	ชนิดผิวทาง		เวลา สิ้นสุดการ สำรวจ	หมายเหตุ
						ไป Forward	กลับ Backward		AC	CC		
1	11201-1202	ลำปางดู่ - แม่กา	710+393	789+055	87.089	✓	✓		✓	✓		
2	1355 101-102	ขงขะใต้ - แม่แฝด	0+000	41+208	41.208	✓			✓			
3	1398 0100	ลำปาง - บ้านไร่	0+000	0+672	0.672	✓			✓			
รวมระยะทางสำรวจ(กม.)												

(_____)

ตำแหน่ง _____

