

ใบบันทึกผลการสำรวจโครงการสำรวจและประเมินสภาพโครงข่ายทางหลวง

เพื่อเพิ่มประสิทธิภาพการใช้จ่ายงบประมาณบำรุงรักษาทางหลวงในระยะยาว

วันที่ 05-04-2019 (วัน เดือน ปี)

สำนักทางหลวงที่/สำนักงานทางหลวง ที่ 1 (เชียงใหม่) จังหวัด ลำปาง

แขวงทางหลวง/สำนักบำรุงทาง 523 ลำปาง เลขรหัสสำรวจ อีค 5944

รายการเอกสารที่แนบ

- |                                                  |                       |
|--------------------------------------------------|-----------------------|
| 1. รายงานการสำรวจประจำวัน                        | <input type="radio"/> |
| 2. ใบบันทึกการตรวจสอบรถสำรวจประจำวัน             | <input type="radio"/> |
| 3. ใบบันทึกการตรวจสอบชุดอุปกรณ์เครื่องมือเลเซอร์ | <input type="radio"/> |
| 4. ใบบันทึกปัญหาและอุปสรรค                       | <input type="radio"/> |
| 5. แผนการสำรวจ (Survey plan/Order)               | <input type="radio"/> |
| 6. รายงานการสำรวจ (Daily survey report)          | <input type="radio"/> |
| 7. รายงานความล่าช้า                              | <input type="radio"/> |
| 8. แผนที่แสดงเส้นทางสำรวจ                        | <input type="radio"/> |
| 9. อื่นๆ                                         | <input type="radio"/> |

( \_\_\_\_\_ )

ตำแหน่ง \_\_\_\_\_

ที่ปรึกษาผู้ควบคุมการสำรวจ

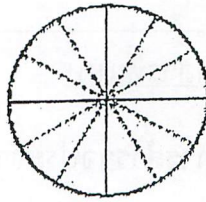





รายงานประจำวันโครงการสำรวจและประเมินสภาพโครงข่ายทางหลวง

เพื่อเพิ่มประสิทธิภาพใช้จ่ายงบประมาณบำรุงรักษาทางหลวงในระยะยาว

วันที่ 05-04-2019 (วัน เดือน ปี)

สำนักทางหลวงที่/สำนักงานทางหลวง ที่ 1 (เชียงใหม่) จังหวัด ลำปางที่ 1

แขวงทาง/สำนักบำรุงทาง 523 ลำปางที่ 1 เลขรถสำรวจ สี 5944

ลำดับ	รายการ	ช่วงเวลาทำงาน
1	จำนวนผู้ปฏิบัติงาน (รวมเจ้าหน้าที่กรมทางหลวง) <u>3</u> คน	 <p><b>สภาพอากาศประจำวัน</b></p>  <p>ทำงานได้ &gt;&gt;  </p> <p>ทำงานไม่ได้ &gt;&gt;  </p>
2	รายชื่อที่ปรึกษา 1. <u>ประไพ อึ้งผลี</u> 2. <u>พงษ์พันธ์ เกษานุรักษ์</u> 3. <u>อติศักดิ์ สาทะ</u> 4. _____ 5. _____	
3	การตรวจสอบบันทึกประจำวัน 3.1 ใบบันทึกการตรวจสอบรถประจำวัน <input checked="" type="checkbox"/> 3.2 ใบบันทึกการตรวจสอบชุดเครื่องมือเลเซอร์ <input checked="" type="checkbox"/> 3.3 ปัญหาอุปสรรค <input type="checkbox"/>	
4	การตรวจสอบและบันทึกข้อมูล 4.1 แผนการสำรวจ (Survey plan/Order) <input checked="" type="checkbox"/> 4.2 รายงานการสำรวจประจำวัน (Daily report) <input checked="" type="checkbox"/> 4.3 รายงานความล่าช้า <input type="checkbox"/>	
5	อื่นๆ (ระบุ) 5.1 _____ <input type="checkbox"/> 5.2 _____ <input type="checkbox"/> 5.3 _____ <input type="checkbox"/> 5.4 _____ <input type="checkbox"/>	
ระยะทาง	วางแผน(P)..... กิโลเมตร	เร็วหรือล่าช้า _____
	สำรวจจริง..... กิโลเมตร	(100% × A)P,% _____
หมายเหตุ		

( \_\_\_\_\_ )

ตำแหน่ง \_\_\_\_\_

ที่ปรึกษาผู้ควบคุมการสำรวจ



ใบบันทึกการตรวจสอบชุดเครื่องมือเสเซอร์  
Still and Bounce และ Test Straight Edge (Daily)

โครงการสำรวจและประเมินสภาพโครงข่ายทางหลวง

เพื่อเพิ่มประสิทธิภาพใช้จ่ายงบประมาณบำรุงรักษาทางหลวงในระยะยาว

วันที่ 05-04-2019 (วัน/เดือน/ปี)

จังหวัด ลำปาง

สำนักทางหลวงที่/สำนักงานทางหลวง ที่ 1 เชียงใหม่

เลขรถสำรวจ ขค 5944

แขวงทางหลวง/สำนักงานบำรุงทาง ๕23 ลำปางที่ 1

Still and Bounce Test(Daily)		
Description	IRI	
	Still Vehicle Phase	Bounce Phase
1. Right Wheelpath		
2. Left Wheelpath		
IRI Limits (Defaults)	0.1	0.2

Straight Edge (Daily)							
Descriptions	Left(mm)			Center	Right(mm)		
	1350	950	750	0	750	950	1350
1. Previous Offsets							
2. Current Offsets							

(\*เช็คสถานะหรือค่าที่อ่านได้)

\_\_\_\_\_ )

ตำแหน่ง \_\_\_\_\_

ที่ปรึกษาผู้ทำการทดสอบ

รายการเอกสารแนบที่ 3









แผนการสำรวจ (Survey plan/Order)

โครงการสำรวจและประเมินสภาพโครงข่ายทางหลวงเพื่อเพิ่มประสิทธิภาพการใช้จ่ายงบประมาณบำรุงรักษาทางหลวงในระยะยาว

วันที่ 05-04-2019 (วัน/เดือน/ปี)

จังหวัด ลำปาง

เลขรถสำรวจ ฮีต 5944

หน้า /

สำนักทางหลวงที่/สำนักงานทางหลวง ที่ 1

แขวงทางหลวง/สำนักงานบำรุงทาง 523

Hard Drive No. \_\_\_\_\_

ลำดับ	หมายเลข - ตอนควบคุม	ชื่อสายทาง	กม. เริ่มต้น	กม. สิ้นสุด	ระยะทาง สำรวจ(กม.)	ระยะทางสำรวจ(กม.)		Data folder name.	ชนิดผิวทาง		หมายเหตุ
						ไป Forward	กลับ Backward		AC	CC	
1	1 1103-1104	สขมปราง - ลำปางคัต	697+817	7107+167	15.550	✓	✓		✓	✓	
2	11 0701-0702	ปางมะโอ - ขะตอง	420+066	500+307	80.241	✓	✓		✓	✓	
3	1036 0100	บ้านป่า - ศูนย์สำรวจทางลำปาง	0+000	29+003	29.003	✓			✓		
4	1274 0201-0202	แม่เงา - ไชยบุรี	29+225	65+780	33.135	✓			✓		
					รวมระยะทางสำรวจ(กม.)						

( \_\_\_\_\_ )

ตำแหน่ง \_\_\_\_\_





รายงานการสำรวจประจำวัน (Daily report)

โครงการค่าสำรวจและประเมินสภาพโครงข่ายทางหลวงเพื่อเพิ่มประสิทธิภาพใช้จ่ายงบประมาณบำรุงรักษาทางหลวงในระยะยาว

วันที่ 05-04-2019 (วัน/เดือน/ปี)

จังหวัด ฉะเชิงเทรา

เลขรถสำรวจ ๕๙, 5944

หน้า /

สำนักงานหลวงที่/สำนักงานทางหลวง ที่ 1

แขวงทางหลวง/สำนักงานบำรุงทาง 523

Hard Drive No

ลำดับ	หมายเลข - ตอนควบคุม	ชื่อสายทาง	กม. เริ่มต้น	กม. สิ้นสุด	ระยะทาง สำรวจ(กม.)	ระยะทางสำรวจ(กม.)		Data folder name.	ชนิดผิวทาง		เวลา สิ้นสุดการ สำรวจ	หมายเหตุ
						ไป Forward	กลับ Backward		AC	CC		
1	1 1103-1104	ถนนปราบ - ลำไศโคต	691+617	707+617	15.550	✓	✓		✓	✓		
2	11 701-702	ปางสะโง - ขนทราย	420+066	500+207	80.241	✓	✓		✓	✓		
3	1036 0100	บ้านโพธิ์ - ศูนย์รังสิต	0+000	29+003	29.003	✓			✓			
4	1274 201-202	แม่ขอน - ขอนแก้ว	29+225	63+780	33.135	✓			✓			
					รวมระยะทางสำรวจ(กม.)							

( )

ตำแหน่ง

