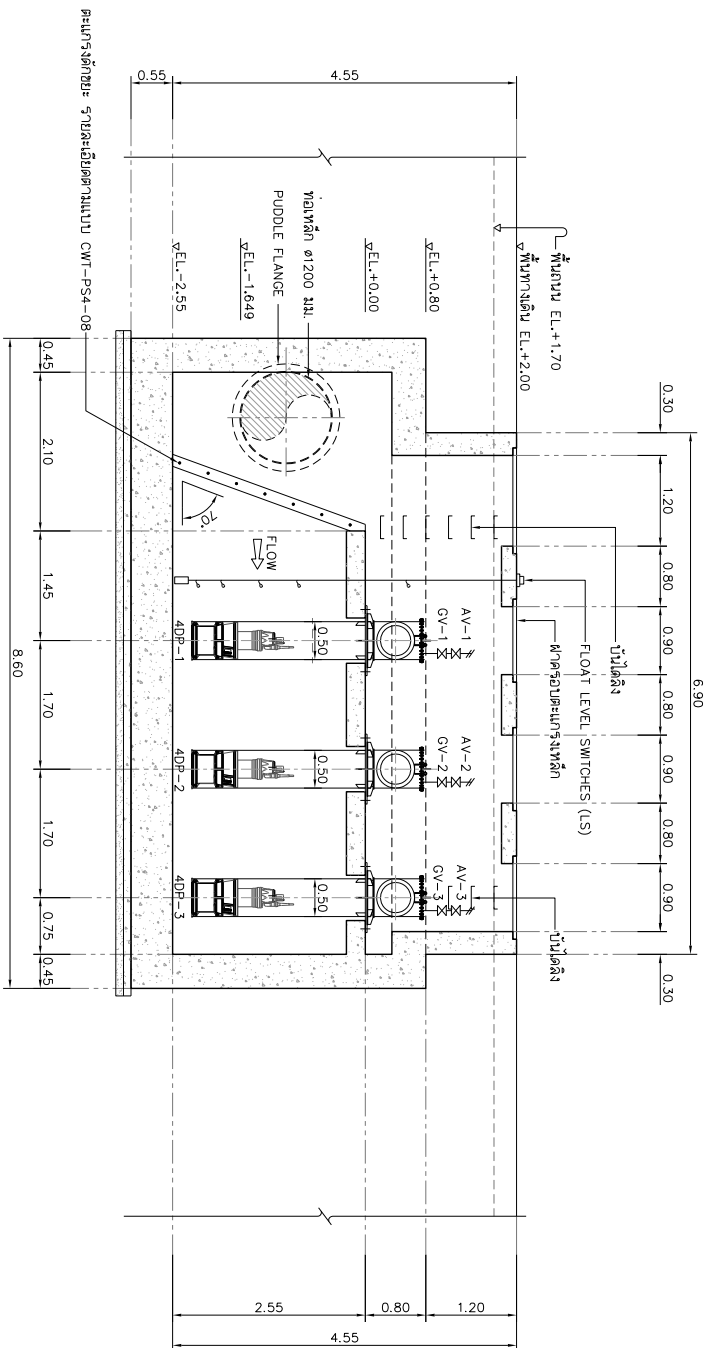


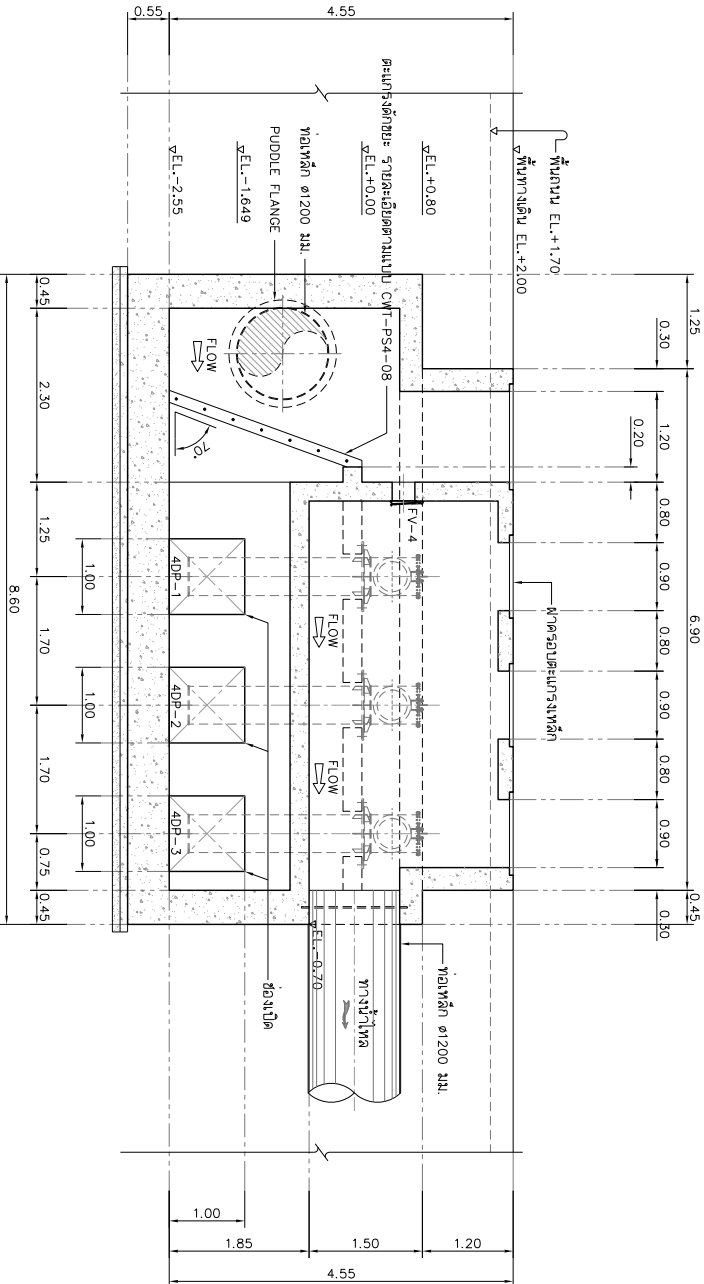
DESIGN	/	/
DRAFT	/	/
CHECKED	/	/

FIELD BOOK NO.	
PROFILE	ALIGNMENT

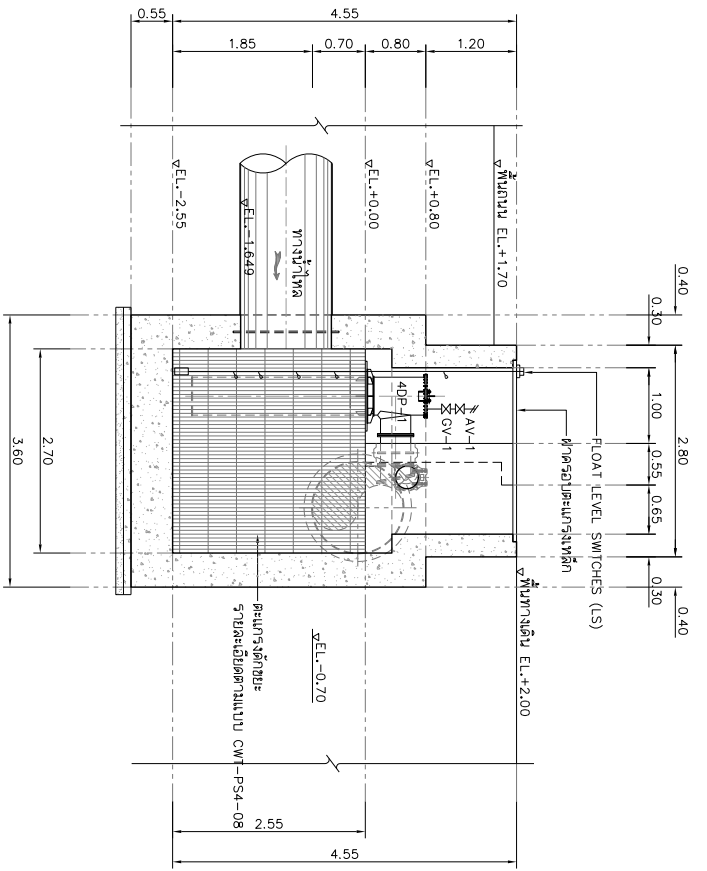
SURVEY	/	/
DRAWN	/	/
CHECKED	/	/



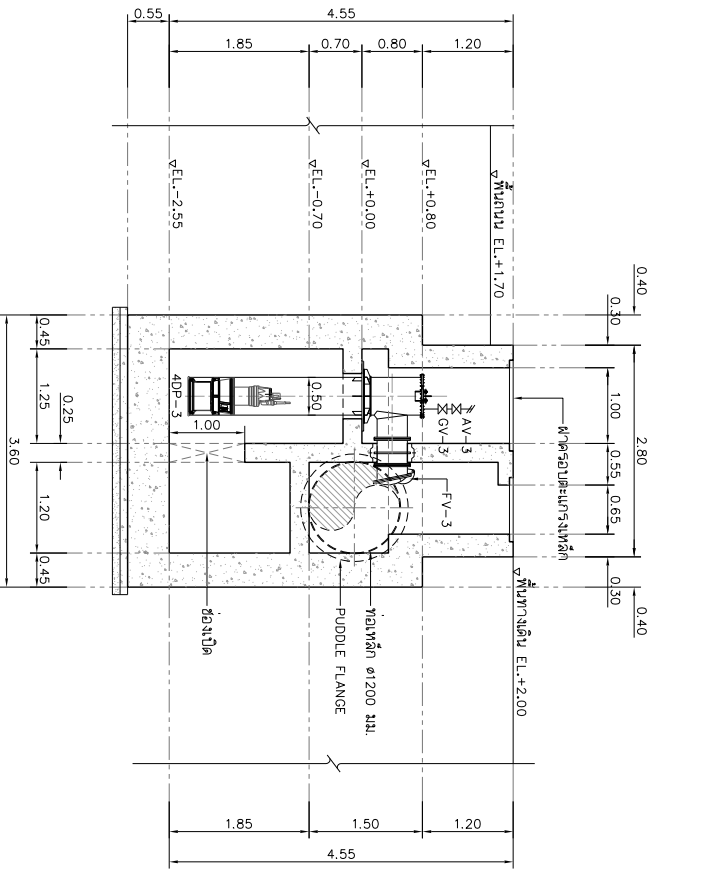
รูปตัด ก-ก
มาตราส่วน 1:50



รูปตัด ข-ข
มาตราส่วน 1:50



รูปตัด ค-ค
มาตราส่วน 1:50



รูปตัด ง-ง
มาตราส่วน 1:50

หมายเหตุ
- ไม้ค้ำงานเป็นแบบ และค่าระดับเป็นแบบ (รทท.) นอกจากแสดงไว้เป็นยกเว้น

REV. NO.	DESCRIPTION	ENGINEER	DATE	DOH	DATE

KINGDOM OF THAILAND
MINISTRY OF TRANSPORT
DEPARTMENT OF HIGHWAYS

โครงการศึกษาการแก้ไขปัญหาน้ำท่วม
นทางหลวงหมายเลข 304 (จังหวัดยะลา)
แบบแสดงรูปตัด ก-ก, รูปตัด ข-ข, รูปตัด ค-ค, รูปตัด ง-ง

TEAM
บริษัท ทีเอ็ม คอนสตรัคชั่น เอ็นจิเนียริ่ง
และสถาปัตย์ จำกัด (มหาชน)
บริษัท ทีเอ็ม คอนสตรัคชั่น จำกัด
บริษัท ทีเอ็ม คอนสตรัคชั่น จำกัด

SUBMITTED BY: **วิรัตน์ สุขุม**
PROJECT MANAGER DATE: 00/MM/YY

CIVIL ENGINEER: **วิรัตน์ สุขุม** 7862474
MECHANICAL ENGINEER: **วิรัตน์ สุขุม** 7865771

ARCHITECT: **วิรัตน์ สุขุม** 7862474
ELECTRICAL ENGINEER: **วิรัตน์ สุขุม** 7865771

CHECKED: **วิรัตน์ สุขุม** 7862474

JUL 2018
SCALE 1:50
SHEET No. 215