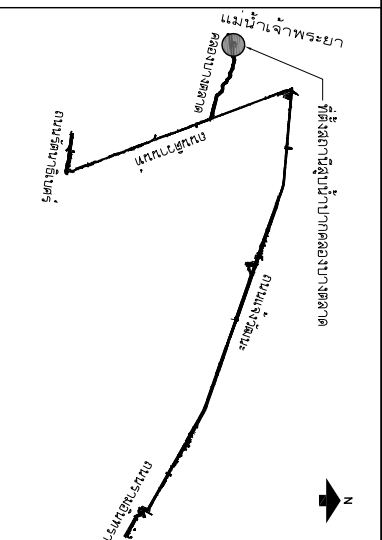
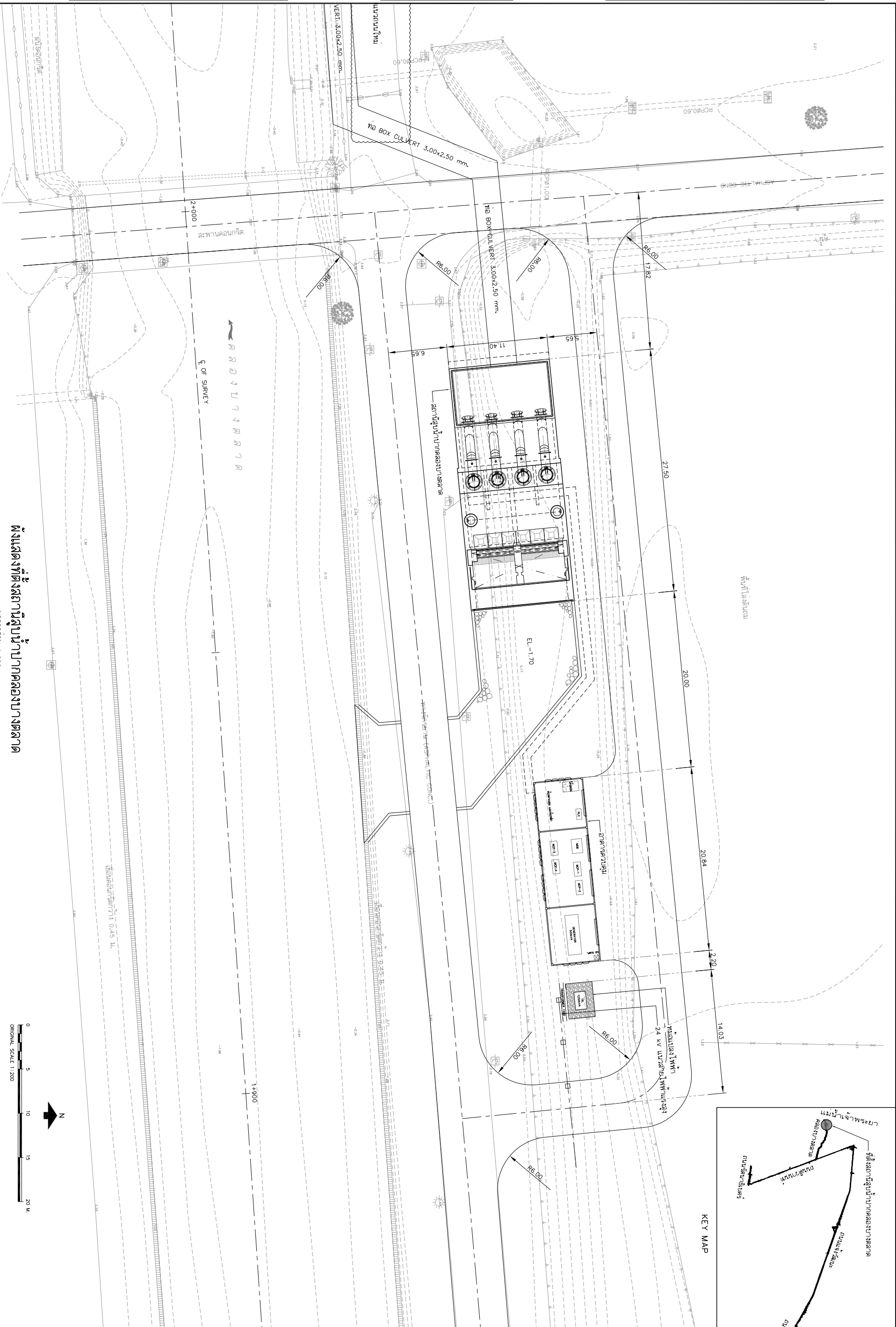


DESIGN		/	/
DRAFT		/	/
CHECKED		/	/

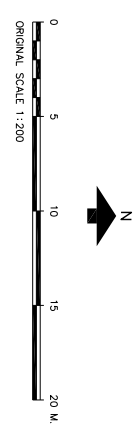
FIELD BOOK NO.	
PROFILE	ALIGNMENT

SURVEY		/	/
DRAWN		/	/
CHECKED		/	/



ผังแสดงที่ตั้งสถานีสูบน้ำจากคลองบางตลาด

ขนาดกระดาษ 11:200



REV. NO.	DESCRIPTION	ENGINEER	DATE	DOH	DATE

KINGDOM OF THAILAND
 MINISTRY OF TRANSPORT
 DEPARTMENT OF HIGHWAYS

โครงการศึกษาการปรับปรุงทาง
 บนทางหลวงหมายเลข 304 (จังหวัดยะลา)
 ฝั่งละแ่งที่สถานีสูบน้ำจากคลองบางตลาด

TEAM
 บริษัท ทีม คอนซัลติ้ง เอนจิเนียริ่ง
 แอนด์ แมเนจเม้นท์ จำกัด (มหาชน)
 บริษัท ศาสนา คอนซัลติ้ง จำกัด
 บริษัท วิศกรรชนธรอินเควสท์ จำกัด

SUBMITTED
 BY: **พรศักดิ์ ศุภชัย**
 PROJECT MANAGER DATE: DD/MM/YY

CIVIL ENGINEER : อธิวัฒน์ พงษ์พานิช 78.62474
 CIVIL ENGINEER : อธิวัฒน์ พงษ์พานิช 78.65771
 MECHANICAL ENGINEER : อธิวัฒน์ พงษ์พานิช 78.65771
 MECHANICAL ENGINEER : อธิวัฒน์ พงษ์พานิช 78.65771

ARCHITECT : อธิวัฒน์ พงษ์พานิช 78.62474
 ELECTRICAL ENGINEER : อธิวัฒน์ พงษ์พานิช 78.65771
 ELECTRICAL ENGINEER : อธิวัฒน์ พงษ์พานิช 78.65771
 CHECKED: อธิวัฒน์ พงษ์พานิช 78.65771

JUL 2018
 SCALE 1:200
 CWT-PS1-01
 SHEET No. 134