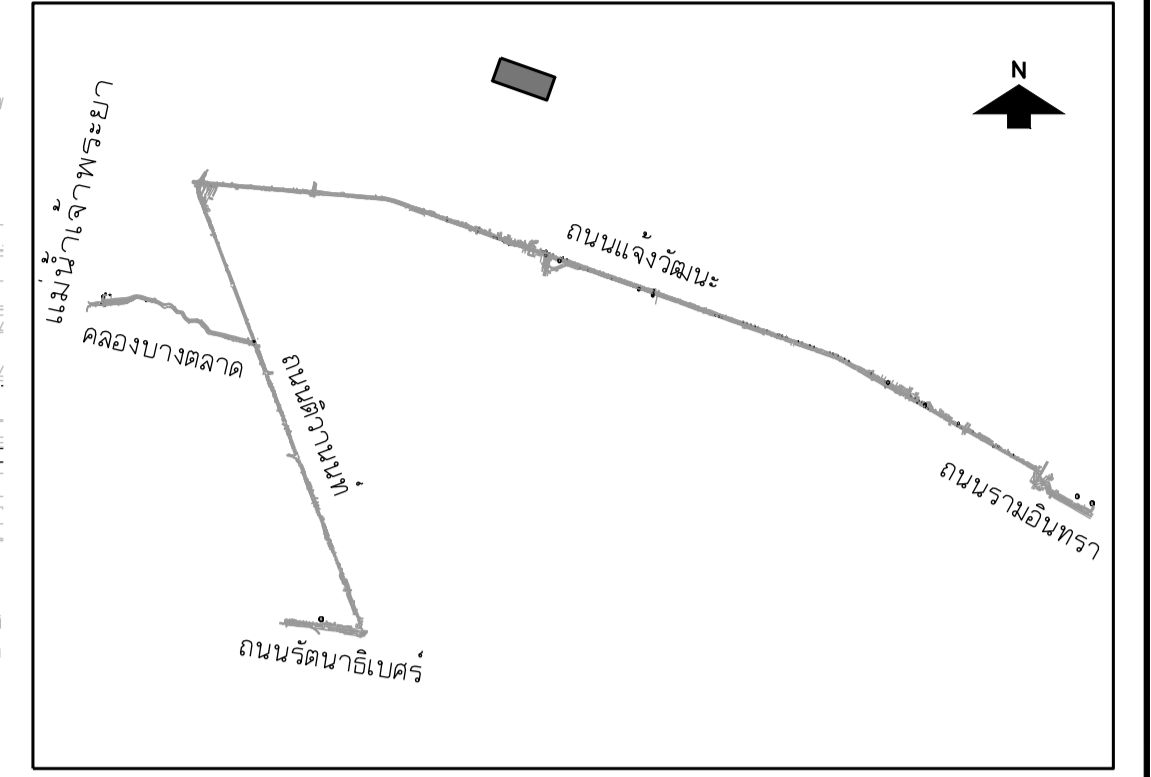
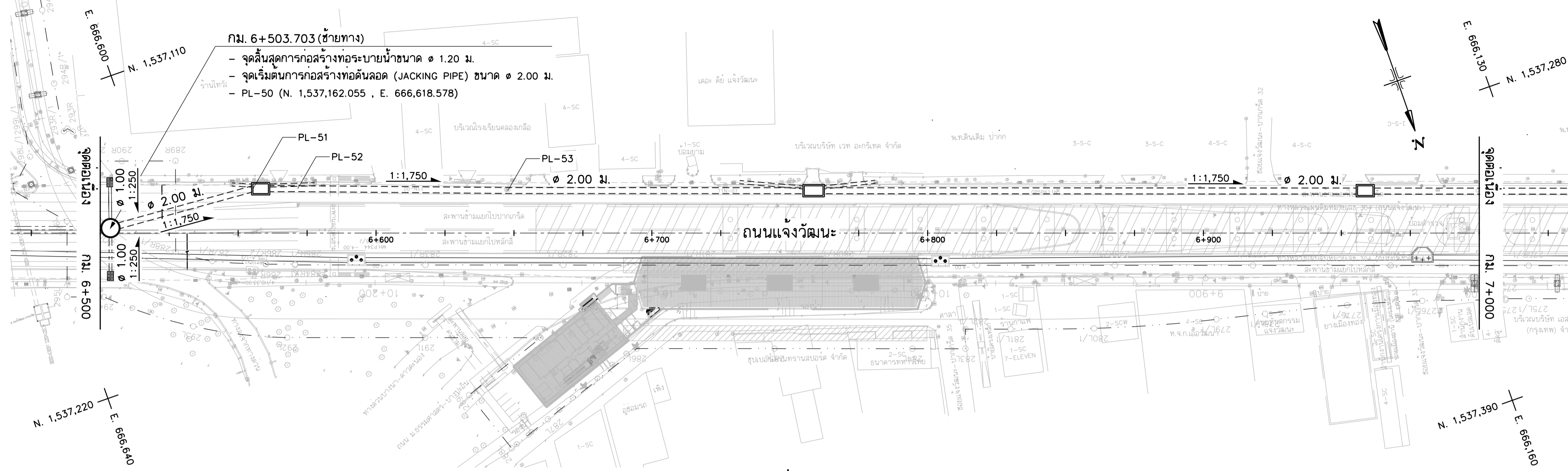


DESIGN	/	/
DRAFT	/	/
CHECKED	/	/

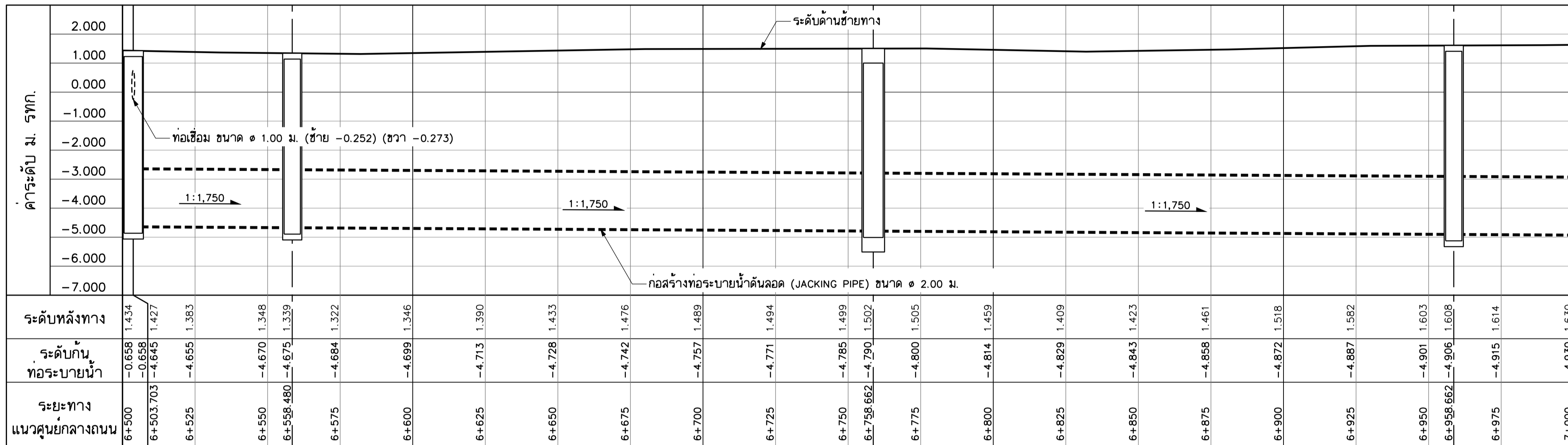
FIELD BOOK NO.	/	/
ALIGNMENT	/	/
PROFILE	/	/

SURVEY	/	/
DRAWN	/	/
CHECKED	/	/

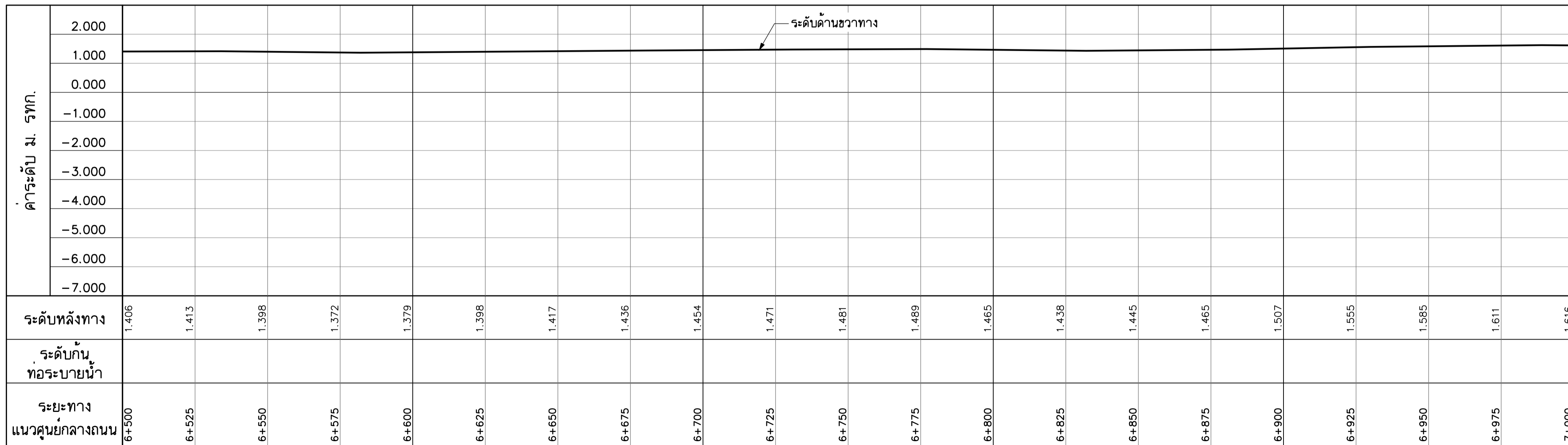


KEY MAP

แปลน
มาตราส่วน 1:1,000
ถนนแจ่งวิมานะ



รูปตัดตามยาวซ้ายทาง



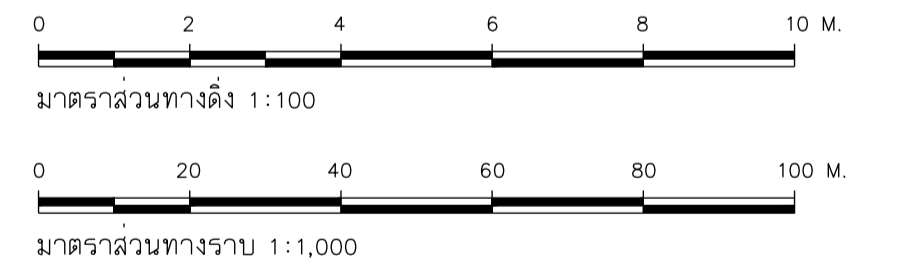
รูปตัดตามยาวขวาทาง

สัญลักษณ์

- 1.20 ม. ท่อระบายน้ำก่อสร้างใหม่โดยวิธีจุดเปิด (STEEL PIPE) ขนาด ๑.20 ม.
- 1:1,000 ความลาดชันท้องระบายน้ำ
- 1.20 ม. ท่อระบายน้ำก่อสร้างใหม่โดยวิธีดินสอด (JACKING PIPE) ขนาด ๑.20 ม.
- ท่อร้อยสายไฟฟ้าใต้ดิน (EXISTING)
- ท่อร้อยสายไฟฟ้าใต้ดิน (ออกแบบใหม่)
- บ่อรับท่อ - บ่อดินท่อ ชนิดเหลี่ยม
- บ่อรับท่อ - บ่อดินท่อ ชนิดกลม
- คอมมูทรีไฟฟ้าสายลีสซิมพู
- แนวเขตก่อสร้างรถไฟฟ้าสายลีสซิมพู

หมายเหตุ

1. มิติเป็นมิลลิเมตร นอกจากแสดงไว้เป็นอย่างอื่น
2. ผู้รับจ้างต้องตรวจสอบตำแหน่งและค่าระดับของท่อระบายน้ำแก่ผู้ควบคุมงานเพื่อนำมาติดตั้งงานก่อสร้าง และสามารถปรับเปลี่ยนแปลงได้ตามดุลยพินิจของผู้ควบคุมงาน
3. ผู้รับจ้างสามารถเสนอรายการคำนวณหรือปรับเปลี่ยนวิธีการก่อสร้างในขั้นตอนก่อสร้างแก่ผู้ควบคุมงานอนุมัติโดยปรับเปลี่ยนแปลงวงเงินค่าก่อสร้าง



REV. NO.	DESCRIPTION	ENGINEER CHECKED	DATE	DOH CHECKED	DATE	KINGDOM OF THAILAND MINISTRY OF TRANSPORT DEPARTMENT OF HIGHWAYS	โครงการศึกษาการแก้ไขปัญหาท่วมบนทางหลวงหมายเลข 304 (แจ่งวิมานะ) แปลนและรูปตัดตามยาวระบายน้ำถนนแจ่งวิมานะ กม.6+500 - กม.7+000	บริษัท ทีม คอนซัลติ้ง เอนจิเนียริ่ง แอนด์ แมเนจเม้นท์ จำกัด (มหาชน) บริษัท ศวทอฯ คอมมูนิเคชันส์ จำกัด บริษัท วิศวกรรมธรณีและฐานราก จำกัด	SUBMITTED BY พลตรี ด.ช. (PROJECT MANAGER) DATE: DD/MM/YY	CIVIL ENGINEER : อธิพัทธ์ หนูทอง ภย.62474 CIVIL ENGINEER : อลงกต ศิริภัทรเศรษฐ์ ภย.65771 CIVIL ENGINEER : สุทธิพงษ์ สกุลดี ภย.22709 MECHANICAL ENGINEER : ธาดา อุทัยนิรมิตต์ ภก.34931ธกท. MECHANICAL ENGINEER : นันทน์ บริบูรณ์ สก.2293	ARCHITECT : วิจิตร บรรจงภักดิ์ ภ-80.11908 ELECTRICAL ENGINEER : ณัฐวุฒิ สิงห์ศิริ ภท.14069 ELECTRICAL ENGINEER : วิรัตน์ พริกสุด สท.5105 DRAWN : สุทธิพงษ์ รัตนพันธ์ CHECKED: นายวิชาญ วรรณภิรมย์ สจ.7934	JUL 2018 SCALE V = 1:100 H = 1:1,000 SHEET No. CWT-DN-14 34