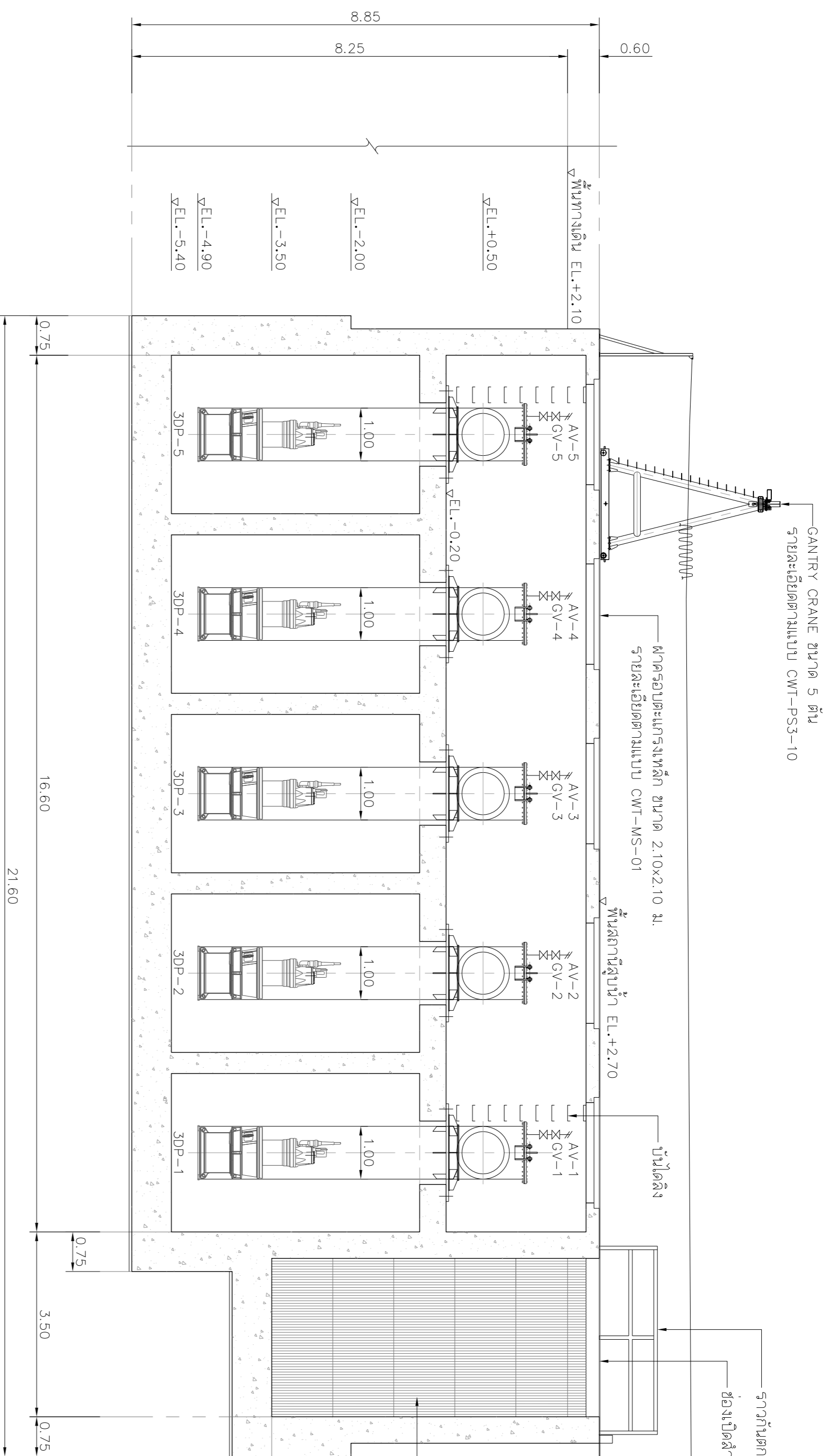


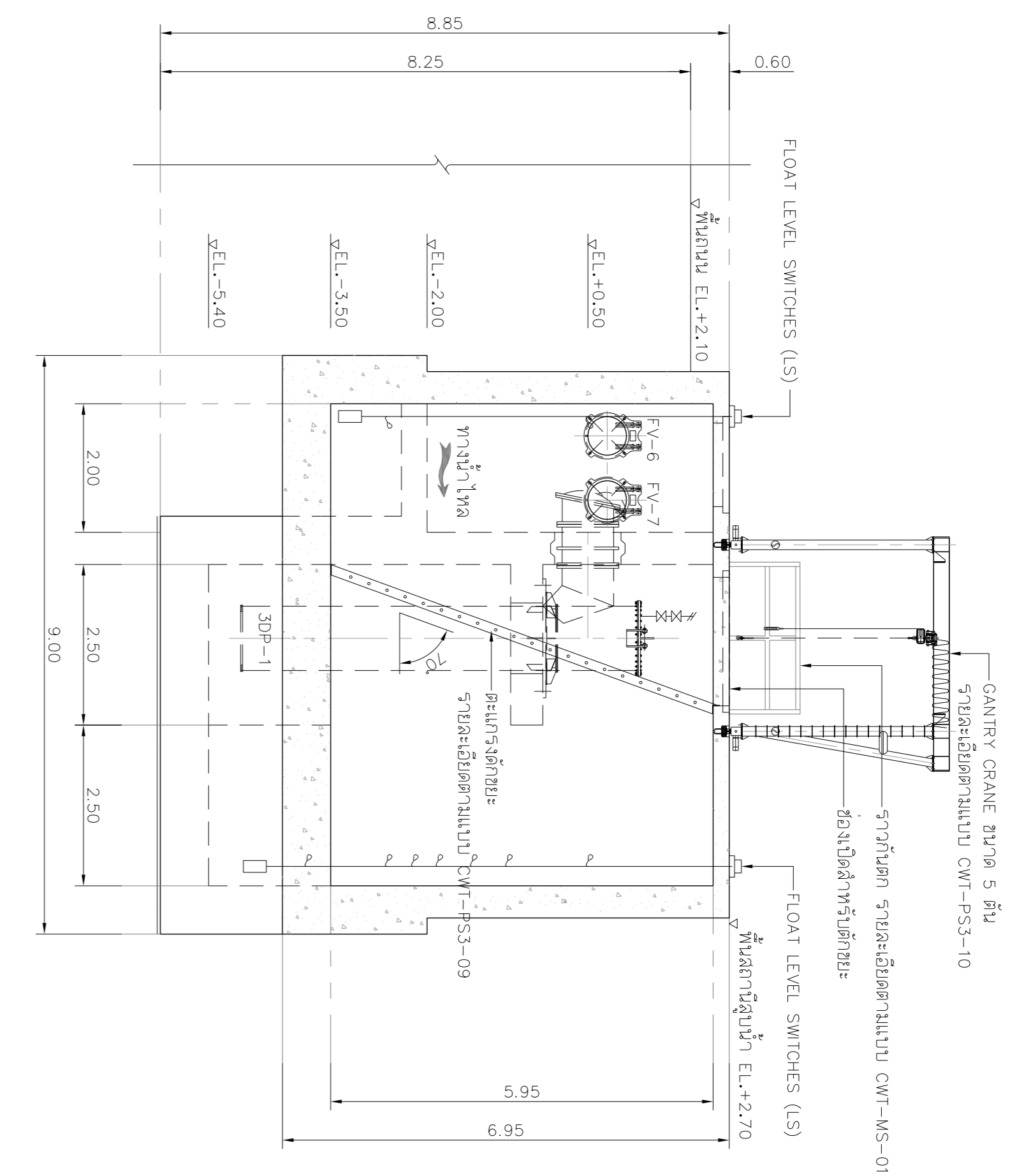
DESIGN	/	/	/
DRAFT	/	/	/
CHECKED	/	/	/

FIELD BOOK NO.	
PROFILE	ALIGNMENT

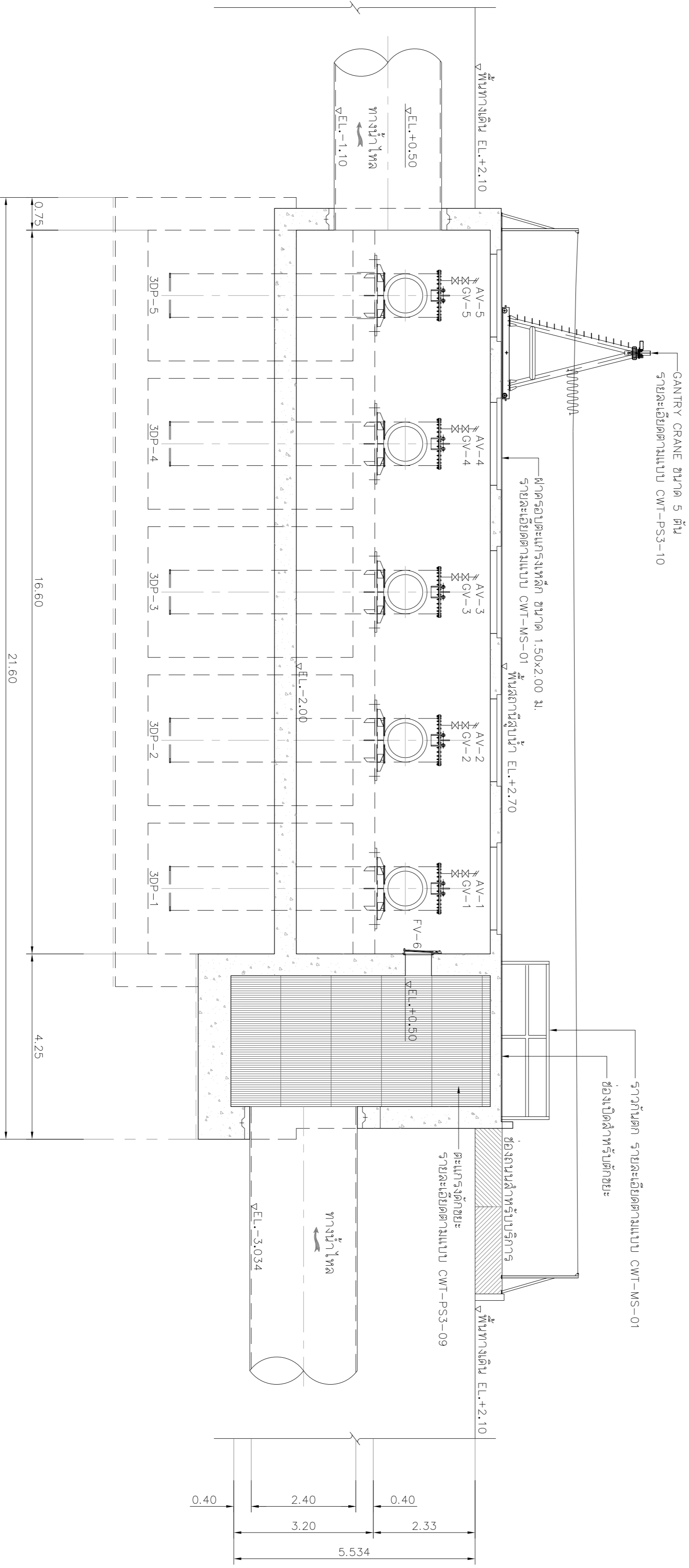
SURVEY	/	/	/
DRAWN	/	/	/
CHECKED	/	/	/



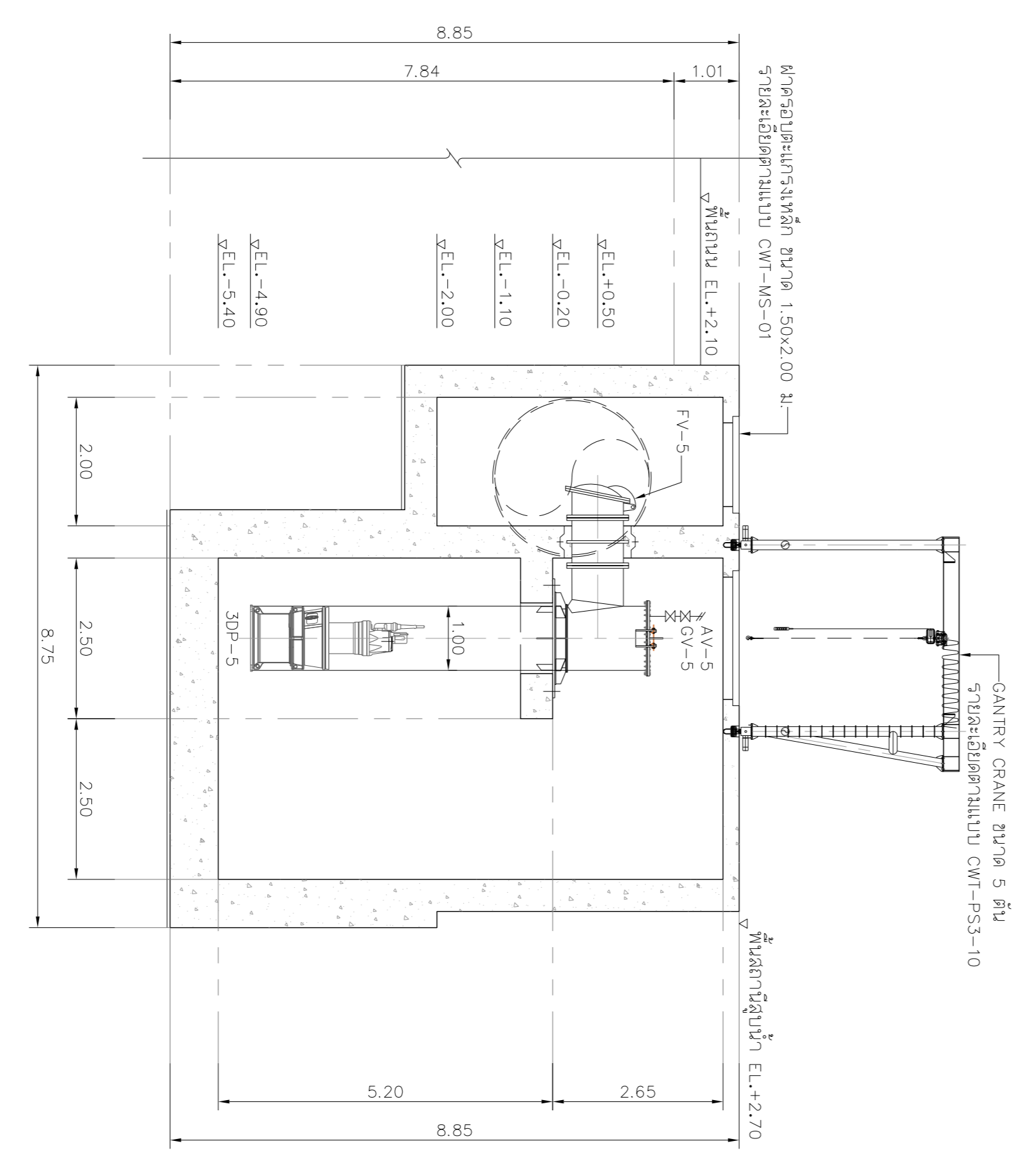
รูปตัด (ก) - (ก)  
ขนาดจนวน 1:75



รูปตัด (ข) - (ข)  
ขนาดจนวน 1:75



รูปตัด (ค) - (ค)  
ขนาดจนวน 1:75



รูปตัด (ง) - (ง)  
ขนาดจนวน 1:75

REV. NO.	DESCRIPTION	ENGINEER	DATE	CHECKED	DATE

**KINGDOM OF THAILAND**  
MINISTRY OF TRANSPORT  
DEPARTMENT OF HIGHWAYS

โครงการศึกษาการแก้ไขปัญหาน้ำท่วม  
บนทางหลวงหมายเลข 304 (จังหวัดฉะเชิงเทรา)  
แบบแสดงรูปตัด ก-ก, รูปตัด ข-ข, รูปตัด ค-ค, รูปตัด ง-ง

**TEAM**  
บริษัท ทีเอ็มเอส เอ็นจิเนียริ่ง  
แอนด์ แอโรสเปซ จำกัด (มหาชน)  
บริษัท ทีเอ็มเอส คอนสตรัคชั่น จำกัด  
บริษัท ทีเอ็มเอส วิศวกรรมโยธา จำกัด

SUBMITTED  
BY: วิศวกร อดิษฐ์  
PROJECT MANAGER DATE: 00/MM/YY

CIVIL ENGINEER : อธิษฐ์ พงษ์พานิช 0852474  
CIVIL ENGINEER : อธิษฐ์ พงษ์พานิช 0852474  
MECHANICAL ENGINEER : อธิษฐ์ พงษ์พานิช 0852474

ARCHITECT : ธีรวัฒน์ ธีรพานิช 08111008  
ELECTRICAL ENGINEER : อธิษฐ์ พงษ์พานิช 0852474  
ELECTRICAL ENGINEER : อธิษฐ์ พงษ์พานิช 0852474

JUL 2018 SCALE 1:75  
CWT-PS3-03 SHEET No. 193