

การเตรียมความพร้อม มาตรการ แนวทาง การอำนวยความสะดวกและปลอดภัย “เทศกาลปีใหม่ ปี 2554” วันที่ 29 ธันวาคม 2553 – 4 มกราคม 2554



ทางหลวงทั่วประเทศ สะดวกปลอดภัย ทุกเส้นทาง

การเตรียมความพร้อม มาตรการ แนวทาง

- มาตรการด้านประชาสัมพันธ์ : รณรงค์เผยแพร่กิจกรรม
 - ทางหลวงทั่วไทย ปลอดภัย ทุกเส้นทาง
 - แดงขาว สื่อสาร “สื่อกลางทางหลวง” สวท. สื่อมวลชน
 - Website, Call Center (1586 และ 1193)
 - รณรงค์ให้ความรู้ผู้ขับขี่ ผู้ใช้ทาง
 - Kick Off พิธีปล่อยขบวนรถพร้อมกันทั่วประเทศ วันที่ 29 ธ.ค. 53 : โครงการถนนสีเขียว
- มาตรการก่อนเทศกาล : การเตรียมความพร้อม
 - ความพร้อมเส้นทาง อุปกรณ์ และบุคลากร
 - ถนนไร้หลุมบ่อ
 - ประสานคืนผิวจราจรของงานก่อสร้าง/บำรุงทาง
 - วางแผนรับมือวิกฤตจราจร : สายหลัก ขาขึ้น – ขาล่อง *บริหารช่องทางพิเศษ ทางเลี้ยว/ทางลัด
 - ประสานการให้บริการเชิงบูรณาการ
 - จัดทำแผนที่/แผ่นพับ แจกจ่าย
- มาตรการระหว่างเทศกาล : ให้บริการเต็มรูปแบบ
 - บูรณาการหน่วยงาน คค. Kick Off พร้อมกันทั่วประเทศ 29 ธ.ค. 53 : โครงการถนนสีเขียว
 - ผู้บริหารหัวหน้าหน่วยงาน พร้อมอำนวยความสะดวก สั่งการ ตลอด 24 ชม.
 - คืนผิวจราจรงานแจ้งเหมาก่อสร้าง/บำรุงทาง
 - 124 ศูนย์ประสานงาน 179 จุดให้บริการทั่วประเทศ พร้อมเจ้าหน้าที่ 24 ชม.
 - เต็มที่ให้บริการรูปแบบเดียวกันทั่วประเทศ
 - ชุดสื่อให้บริการที่เป็นเอกลักษณ์
 - หน่วยกู้ภัย : ชุดบริการเคลื่อนที่เร็ว จัดช่องทางพิเศษ บริการด้านจราจร
 - ชุดป้ายเคลื่อนที่ VMS-Mobile บริเวณจุดวิกฤตจราจร
 - Motorway ยกเว้นค่าธรรมเนียมค่าผ่านทาง วันที่ 27 ธ.ค.53 เวลา 16.00 น. ถึง วันที่ 3 ม.ค.54 เวลา 24.00น.
- มาตรการหลังเทศกาล : สรุปรายงาน ติดตาม ประเมินผล
 - สรุปรวบรวมข้อมูล อุบัติเหตุ จุดเสี่ยง จุดอันตราย หรือจุดซ้ำซาก
 - วิเคราะห์ ประเมินผล แนวทางแก้ไข/ป้องกันระยะยาว

การรณรงค์ให้ความรู้ผู้ขับขี่ ผู้ใช้ทาง

1. ผู้ขับขี่ ผู้ใช้ทาง

1. ปฏิบัติและเคารพกฎจราจรอย่างเคร่งครัด
2. ไม่ดื่มสุราและเสพของมึนเมา รวมถึงยาที่มีผลกระทบต่อประสาท
3. วางแผนและศึกษาเส้นทางก่อนเดินทาง : แผนที่/แผ่นพับ Website สื่อสิ่งพิมพ์ สื่อวิทยุ/โทรทัศน์ เส้นทางเลี้ยว/ทางลัด
4. พักผ่อนให้เต็มที่

2. ยานพาหนะ

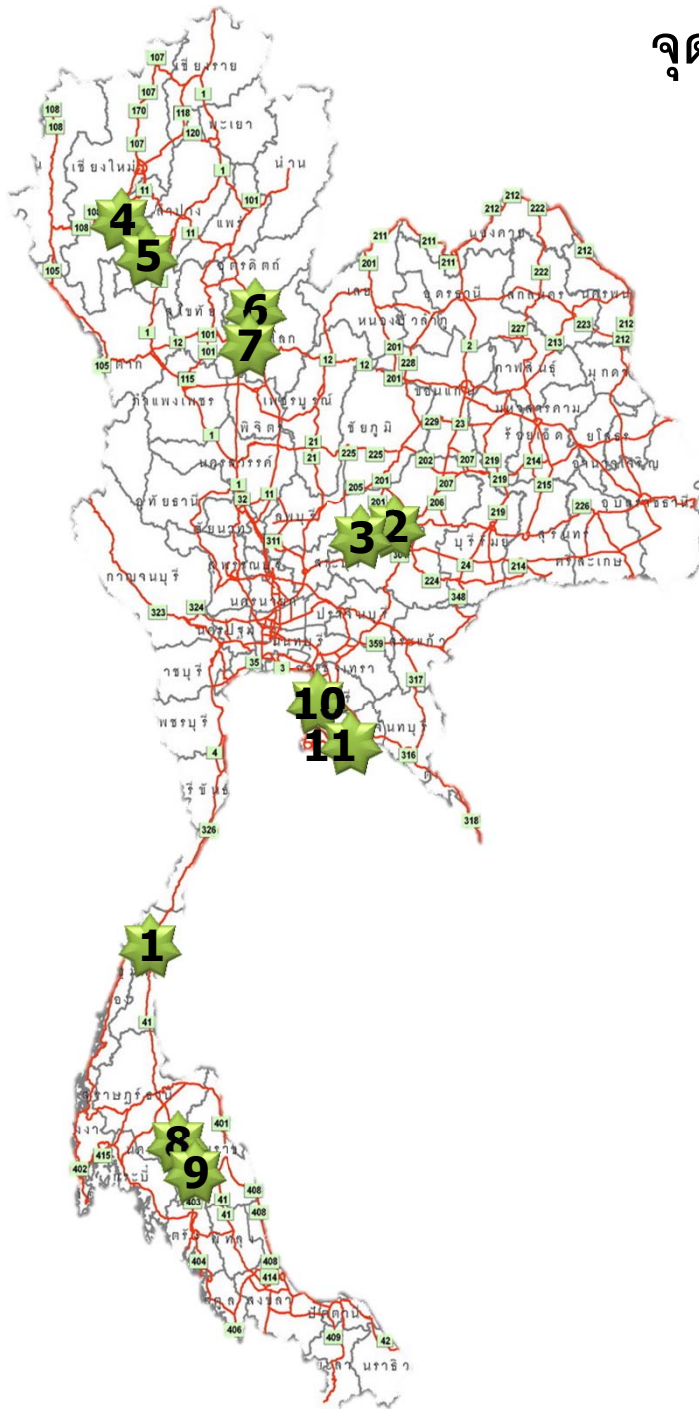
1. ตรวจสอบระบบห้ามล้อ และระบบช่วงล่าง
2. ตรวจสอบสภาพยางและลมยาง
3. ตรวจสอบระบบไฟแสงสว่าง และไฟเบตเตอร์
4. ตรวจสอบสภาพเครื่องยนต์
5. เครื่องมือประจำรถและอะไหล่ต่าง ๆ ต้องมีติดรถไว้พร้อมใช้งานเสมอ

รูปแบบการให้บริการ

124 ศูนย์ประสานงาน 179 จุดให้บริการทั่วประเทศ
“เทศกาลปีใหม่ 2554”

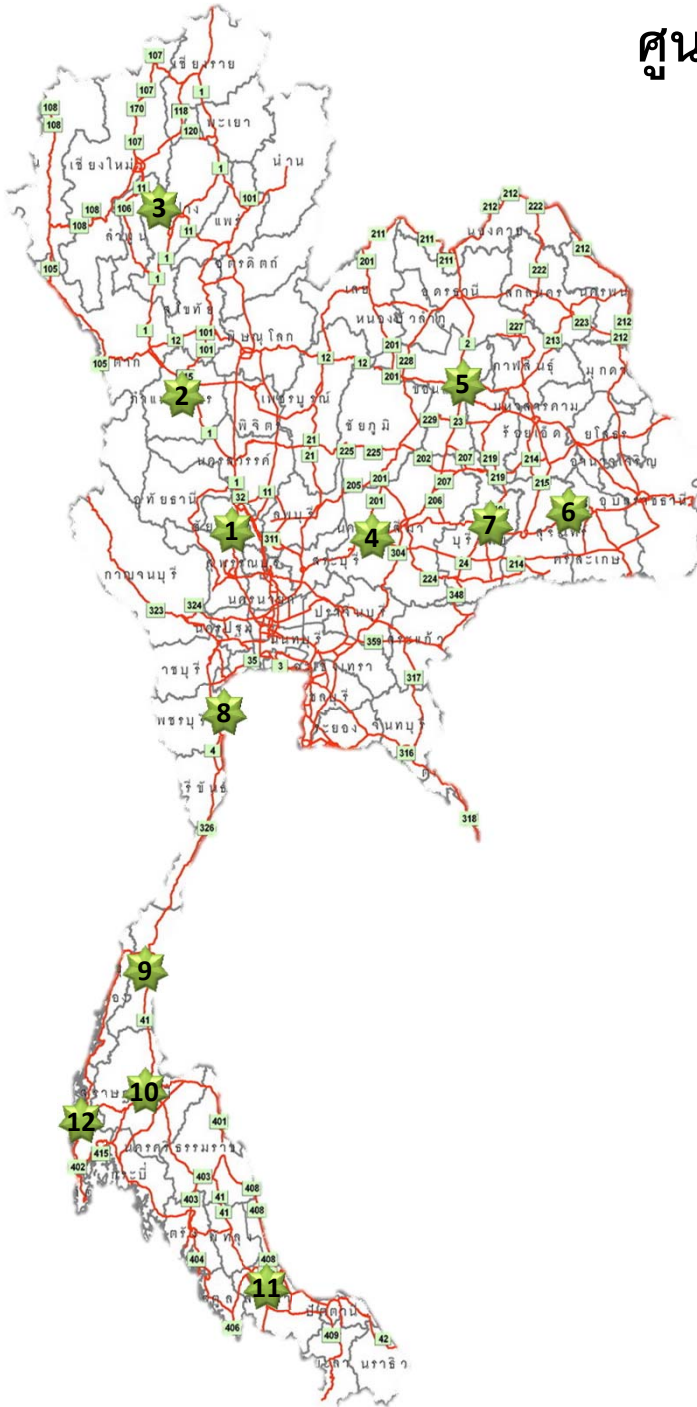
124 ศูนย์ประสานงาน	179 จุดให้บริการทั่วประเทศ
<ul style="list-style-type: none"> ศูนย์บัญชาการ (กรมทางหลวง : สร.) 1 ศูนย์ 	<ul style="list-style-type: none"> ① จุดพักรถโดยสารสาธารณะ (Rest Area) (7 จังหวัด) 11 แห่ง
<ul style="list-style-type: none"> ศูนย์อำนวยความสะดวก (สำนักงาน สทล./สงล.) 18 ศูนย์ 	<ul style="list-style-type: none"> ② ศูนย์คมนาคมปลอดภัย สังคมไทยเป็นสุข 12 แห่ง (จุดให้บริการร่วมกระทรวงคมนาคม)
<ul style="list-style-type: none"> ศูนย์ปฏิบัติการ (สำนักงาน แขวงฯ/สน.บท./Motorway) 105 ศูนย์ 	<ul style="list-style-type: none"> ③ จุดให้บริการทั่วประเทศ 156 แห่ง (โดยแขวงฯ/สน.บท./Motorway บูรณาการร่วมกับหน่วยงานต่าง ๆ)
<ul style="list-style-type: none"> การรายงาน : ภูมิภาครายงานเข้าระบบรายงานอุบัติเหตุกรมทางหลวง (ระบบ HAIMS และ ระบบ TRAIMS) : ศูนย์ปฏิบัติการ และศูนย์อำนวยความสะดวก รายงานตรงศูนย์บัญชาการทันทีที่มีเหตุการณ์ในทุกกรณี : กรณีเหตุด่วน เหตุฉุกเฉิน อุบัติเหตุรุนแรง รายงานทางโทรศัพท์ตรง อทล. 	
<ul style="list-style-type: none"> 124 ศูนย์ประสานงาน 179 จุดให้บริการทั่วประเทศ ระยะเวลาดำเนินการตั้งแต่วันที่ 29 ธ.ค. 2553 – 4 ม.ค. 2554 	

จุดพักรถโดยสารสาธารณะ (Rest Area) เทศกาลปีใหม่ 2554



ลำดับที่	จังหวัด	Rest Area	ชื่อสายทาง
1	ประจวบคีรีขันธ์	ศูนย์ฯ เขาโพธิ์	สาย 4 (ขาขึ้นและขาล่อง) ตอน จ.ประจวบคีรีขันธ์ - จ.ชุมพร
2	นครราชสีมา	ร้านอาหาร 199	สาย 2 อ.สีคิ้ว (ขาขึ้น) ตอน อ.สีคิ้ว - จ.นครราชสีมา
3	นครราชสีมา	ร้านอาหาร 199	สาย 2 กม.196 (ขาล่อง) ตอน อ.สีคิ้ว - จ.นครราชสีมา
4	กำแพงเพชร	ตรงข้ามปัอมตำรวจ ทางหลวง ที่กม.465	สาย 1 (ขาขึ้น) ตอน จ.นครสวรรค์ - จ.กำแพงเพชร
5	กำแพงเพชร	OTOP ชากังราว	สาย 1 (ขาล่อง) ตอน จ.นครสวรรค์ - จ.กำแพงเพชร
6	พิษณุโลก	ร้านอาหารสีทิส	สาย 11 (ขาขึ้น) (จุดพักรถนครชัยทัวร์) ตอนพิษณุโลก-อุตรดิตถ์
7	พิษณุโลก	ร้านอาหารครัวชะพลู	สาย 11 (ขาล่อง) (จุดจอดรถบขส.) ตอนพิษณุโลก-อุตรดิตถ์
8	นครศรีธรรมราช	ปัอมตร.ทล. ควนไม้แดง	สาย 41 (ขาขึ้น) อ.ทุ่งสง จ.นครศรีธรรมราช
9	นครศรีธรรมราช	ตรงข้ามที่ก่อสร้าง สถานีขนส่ง อ.ทุ่งสง	สาย 41 (ขาล่อง) อ.ทุ่งสง จ.นครศรีธรรมราช
10	ระยอง	ใกล้ทางแยก ภิบาลญาติ	สาย 344 (ขาขึ้น) ถนนบ้านบึง-แกลง
11	ระยอง	ใกล้ทางแยกประแสร์ หน้าที่พักรถ. ต.คลองปูน	สาย 3 (ขาล่อง) อ.แกลง จ.ระยอง

ศูนย์คมนาคมปลอดภัย สังคมไทยเป็นสุข เทศกาลปีใหม่ 2554



ลำดับที่	จังหวัด	จุดรวมบริการ	ชื่อสายทาง
1	ชัยนาท	ศูนย์ฯ ชัยนาท	สาย 32 ตอน จ.สิงห์บุรี - จ.ชัยนาท
2	กำแพงเพชร	OTOP ชากังราว	สาย 1 ตอน จ.นครสวรรค์ - จ.กำแพงเพชร
3	ลำปาง	ศูนย์ฯ ขุนตาน	สาย 11 ตอน จ.ลำปาง - จ.เชียงใหม่
4	นครราชสีมา	บ้้ม ปตท. อ.ปากช่อง	สาย 2 ตอน จ.สระบุรี - จ.นครราชสีมา
5	ขอนแก่น	ป้อมตำรวจทางหลวง อ.บ้านไผ่	สาย 2 ตอน อ.พล - จ.ขอนแก่น
6	สุรินทร์	อ.ปราสาท	สาย 24 ตอน อ.นางรอง - อ.ปราสาท
7	บุรีรัมย์	ลำปลายมาศ (หนองพะองค์)	สาย 226 ตอน จ.นครราชสีมา - จ.บุรีรัมย์
8	เพชรบุรี	หมวดฯ ชะอำ	สาย 4 ตอน อ.ชะอำ - อ.หัวหิน
9	ประจวบคีรีขันธ์	ศูนย์ฯ เขาโพธิ์	สาย 4 ตอน จ.ประจวบคีรีขันธ์ - จ.ชุมพร
10	สุราษฎร์ธานี	สี่แยกเวียงสระ	สาย 41 ตอน อ.เวียงสระ - อ.ทุ่งสง
11	สงขลา	อ.หาดใหญ่	สาย 407 ตอน อ.หาดใหญ่ - จ.สงขลา
12	พังงา	บ้านน้ำเค็ม อ.ตะกั่วทุ่ง	สาย 4 ตอน จ.พังงา - อ.ตะกั่วทุ่ง - จ.ภูเก็ต

จุดให้บริการทั่วประเทศ 179 แห่ง

Motorway

ฟรี!!! ค่าธรรมเนียมผ่านทาง
วันที่ 27 ธ.ค.53 (16.00 น.) ถึง วันที่ 3 ม.ค.54 (24.00 น.)




องค์ประกอบ/กิจกรรม จุดให้บริการทั่วประเทศ กรมทางหลวง

- เส้นทางบริการ และหรือ จุดพักรถ**
 - เส้นทางให้บริการรูปแบบเดียวกันทั่วประเทศ
 - ชุดสื่อให้บริการที่เป็นเอกลักษณ์
 - บอร์ดประชาสัมพันธ์
 - ป้ายแนะนำจุดให้บริการ (ทุกระยะก่อนถึง)
 - บอลลูนประชาสัมพันธ์
 - อื่น ๆ (ระบุ).....
- หน่วยกู้ภัย : ชุดบริการเคลื่อนที่เร็ว**
 - ชุดบริการเคลื่อนที่เร็ว กรณีฉุกเฉิน
 - รถยก รถลากจูง
 - อุปกรณ์ดับเพลิง
 - ชุดปรับซ่อมยานพาหนะเบื้องต้น
 - ชุดอุปกรณ์อำนวยความสะดวกภัย พร้อมใช้ฉุกเฉิน
 - ชุดป้าย Knockdown : ป้ายมือถือ
 - ชุดป้ายเคลื่อนที่ VMS-Mobile
 - อื่น ๆ (ระบุ).....

- รูปแบบการให้บริการ**
 - อุปกรณ์สื่อสาร (วิทยุ/โทรศัพท์)
 - คอมพิวเตอร์พร้อม Internet
 - แผนที่/แผ่นพับ แนะนำเส้นทาง
 - บริการปฐมพยาบาล
 - บริการเครื่องดื่ม ฟ้าเย็น
 - ตรวจวัดแอลกอฮอล์
 - ตรวจวัดความเร็ว
 - สุขาเคลื่อนที่
 - อื่น ๆ (ระบุ).....

- เจ้าหน้าที่ตลอด 24 ชม.**
- หน่วยงานในพื้นที่/องค์กรเอกชนร่วมบริการ**
 - คค.ในพื้นที่.....
 - ตร.ทล. ตำรวจท่องเที่ยว
 - มูลนิธิ
 - อปท.
 - อปพร.
 - สธ. (พยาบาล)
 - ศธ. (อาชีวศึกษา)
 - อื่น ๆ (ระบุ).....
- อื่น ๆ (ระบุ).....**



รูปแบบแนะนำ เต็นท์บริการสำหรับจุดให้บริการทั่วประเทศ



รายละเอียดเต็นท์แนะนำ

- เต็นท์โค้ง หลังคาสี Highways Yellow
ขนาด ๖x๑๒ เมตร จำนวน ๑ เต็นท์ ต่อ ๑ จุดให้บริการ (เป็นอย่างน้อย)
- ขนาดตัวอักษรทั้ง ๔ ด้าน สีเหลืองทึบ สูง ๒๐ เซนติเมตร (ตามความเหมาะสม) ใช้ Font DSU_MaTichon (ไฟล์แนบ)
- ชุดโลโก้ ๕๙ ปี กรมทางหลวง ทั้ง ๔ ด้าน ขนาดกว้าง ๑ เมตร รูปแบบ สี (ตามเอกสารและไฟล์แนบ)

รูปแบบแนะนำแบบเสื้อ (เอกลักษณ์การให้บริการ)



รายละเอียด

- รูปแบบเสื้อกัก สีน้ำเงินเข้ม (กรมท่า)
- ตัวอักษรปักด้วยด้ายสีสะท้อนแสงสี Highways Yellow ใช้ Font ตัวอักษร Matichon (ไฟล์แนบ)
 - > ด้านหน้า "มิตรภาพ ชาวทาง" ความสูงตัวอักษร ๓ เซนติเมตร (ตามความเหมาะสม)
 - > ด้านหลัง "แขวงทาง..." ความสูงตัวอักษร ๓ เซนติเมตร (ตามความเหมาะสม)
 - > ด้านหลัง "กรมทางหลวง" ความสูงตัวอักษร ๔ เซนติเมตร (ตามความเหมาะสม)
- ปักโลโก้ ๙๙ สู่ ๑๐๐ ปี กรมทางหลวงด้านหน้าสีขนาดกว้าง ๗ เซนติเมตร (ไฟล์แนบ)

จุดให้บริการทั่วประเทศ "เทศกาลปีใหม่ 2554"

สำนักทางหลวง	จุดให้บริการกรมทางหลวง			
	จุดพักรถโดยสาร สาธารณะ (Rest Area)	ศูนย์คมนาคม ปลอดภัย สังคมไทยเป็นสุข	จุดให้บริการ ทั่วประเทศ	รวม
สำนักทางหลวงที่ 1 (เชียงใหม่)		1	15	16
สำนักทางหลวงที่ 2 (แพร่)		-	16	16
สำนักทางหลวงที่ 3 (สกลนคร)		-	8	8
สำนักทางหลวงที่ 4 (พิษณุโลก)	2	-	8	10
สำนักทางหลวงที่ 5 (ขอนแก่น)		1	8	9
สำนักทางหลวงที่ 6 (เพชรบูรณ์)		-	6	6
สำนักทางหลวงที่ 7 (อุบลราชธานี)		1	7	8
สำนักทางหลวงที่ 8 (นครราชสีมา)	3	2	10	15
สำนักทางหลวงที่ 9 (ลพบุรี)		-	11	11
สำนักทางหลวงที่ 10 (สุพรรณบุรี)		1	5	6
สำนักทางหลวงที่ 11 (กรุงเทพ)		-	12	12
สำนักทางหลวงที่ 12 (ชลบุรี)	1	-	5	6
สำนักทางหลวงที่ 13 (ประจวบคีรีขันธ์)	1	1	10	12
สำนักทางหลวงที่ 14 (นครศรีธรรมราช)	2	1	6	9
สำนักทางหลวงที่ 15 (สงขลา)		1	9	10
สำนักงานทางหลวงตาก	2	1	4	7
สำนักงานทางหลวงมหาสารคาม		-	5	5
สำนักงานทางหลวง กระบี่ (สุราษฎร์ธานี)		1	7	8
สน.บท.ทางหลวงพิเศษระหว่างเมือง		-	4	4
รวมทั้งสิ้น	11	12	156	179