
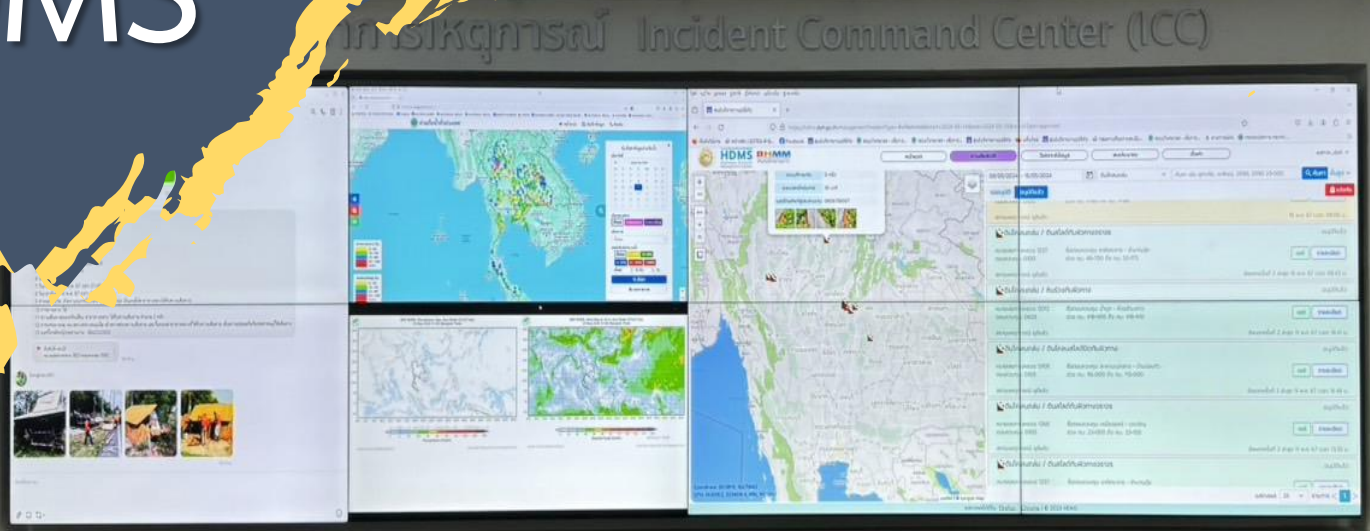


# การรายงานเหตุภัยพิบัติ ผ่านระบบ HDMS





ข้อมูลการใช้งานระบบ  
บริหารจัดการภัยพิบัติ (HDMS)




การเฝ้าระวัง 3 ฤดู



การรายงานภัยพิบัติผ่านระบบ  
บริหารจัดการภัยพิบัติ (HDMS)



# สถิติข้อมูลการรายงานเหตุ (ช่วงเดือนเมษายน 2567)



การแจ้งเหตุการณ์ใน  
กลุ่มศูนย์ฯอุบัติเหตุ สร.1

ไม่ผ่าน  
ระบบ  
HDMS 17%

ผ่านระบบ  
HDMS 30%

ผ่านและไม่ผ่าน  
ระบบ HDMS 53%

0%  
เหนือ

40%

อีสาน

40%

กลาง

20%

ใต้



การใช้งาน ระบบ HDMS

0.2%  
Website

99.8%  
Line OA



ระบุ GPS เหตุการณ์

2%  
ไม่ถูกต้อง

98%  
ถูกต้อง

## พื้นที่เสี่ยงภัยพิบัติ

กลางเดือน กุมภาพันธ์ - กลางเดือนพฤษภาคม

## ฤดูร้อน

ก.พ. มี.ค. เม.ย. พ.ค.



ไฟป่า	ภาคเหนือ
	ภาคกลาง
	ภาคอีสาน
	ภาคใต้
ดินสไลด์	ภาคเหนือ
	ภาคกลาง
	ภาคอีสาน
	ภาคใต้
อุทกภัย	ภาคเหนือ
	ภาคกลาง
	ภาคอีสาน
	ภาคใต้
वादภัย	ภาคเหนือ
	ภาคกลาง
	ภาคอีสาน
	ภาคใต้
ภัยแล้ง	ภาคเหนือ
	ภาคกลาง
	ภาคอีสาน
	ภาคใต้

## พื้นที่เสี่ยงภัยพิบัติ

กลางเดือนมิถุนายน - กลางเดือนกันยายน

## ฤดูฝน

มิ.ย. ก.ค. ส.ค. ก.ย.



ไฟป่า	ภาคเหนือ
	ภาคกลาง
	ภาคอีสาน
	ภาคใต้
ดินสไลด์	ภาคเหนือ
	ภาคกลาง
	ภาคอีสาน
	ภาคใต้
อุทกภัย	ภาคเหนือ
	ภาคกลาง
	ภาคอีสาน
	ภาคใต้
वादภัย	ภาคเหนือ
	ภาคกลาง
	ภาคอีสาน
	ภาคใต้

## พื้นที่เสี่ยงภัยพิบัติ

กลางเดือนตุลาคม - กลางเดือนมกราคม

## ฤดูหนาว

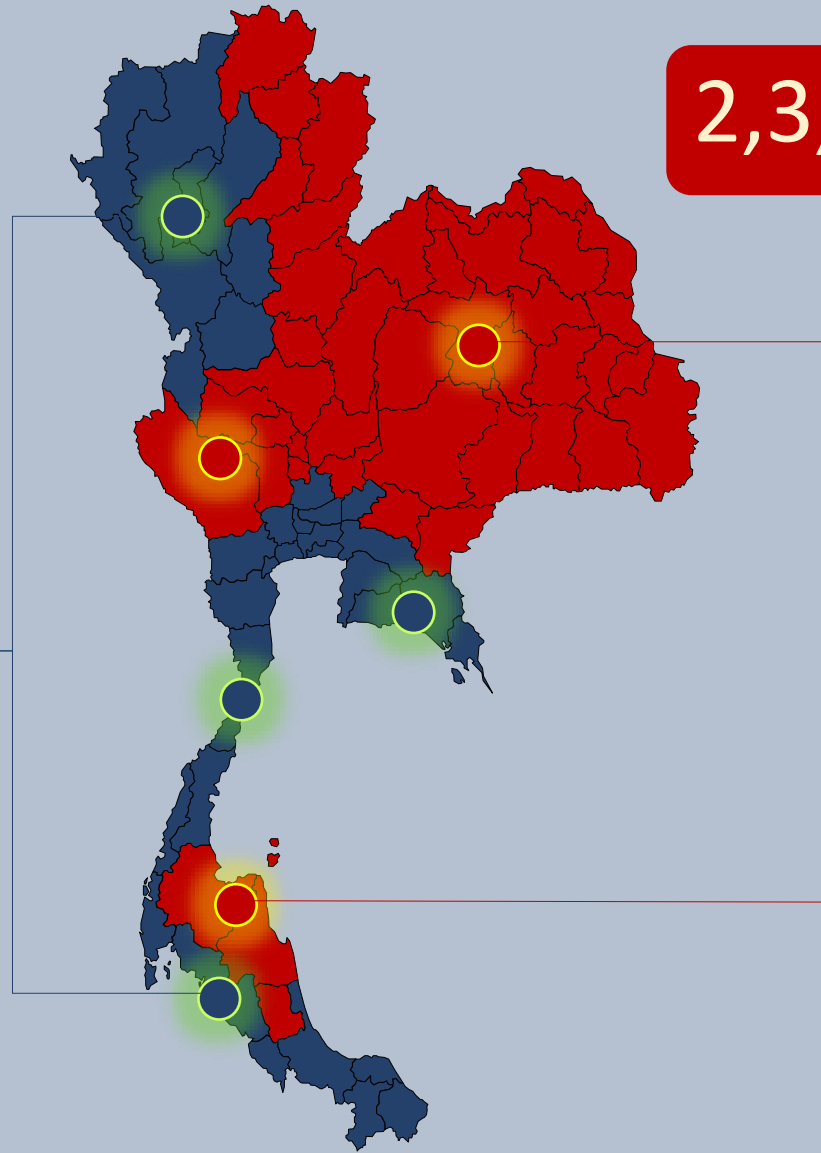
ต.ค. พ.ย. ธ.ค. ม.ค.



ไฟป่า	ภาคเหนือ
	ภาคกลาง
	ภาคอีสาน
	ภาคใต้
ดินสไลด์	ภาคเหนือ
	ภาคกลาง
	ภาคอีสาน
	ภาคใต้
อุทกภัย	ภาคเหนือ
	ภาคกลาง
	ภาคอีสาน
	ภาคใต้
वादภัย	ภาคเหนือ
	ภาคกลาง
	ภาคอีสาน
	ภาคใต้

1,4,5,13,14,15,17,18

2,3,6,7,8,9,10,11,12,16



ศุภกร มีลาภ (ป๋ม)



บุญประสิทธิ์ ฤกษ์โอภาส (เจ)



ติณณภาพ พูลทวี (จรินทร์)



ชัยวัฒน์ ชัยยา (โอ)



Q1

ไอศกรีม  
ศูนย์บริการงานอุบัติเหตุ

ไม่มีสิทธิ์เข้าใช้ระบบ

11:24

ผู้ใช้งานใหม่ลงทะเบียนไม่ได้ค่ะ ขึ้น  
ไม่มีสิทธิ์เข้าใช้ระบบค่ะ ต้องทำยังไง  
ค่ะ

11:24

11:30  
แวนนำ เชิญ ดินสอ, ลูกโลก เข้ากลุ่ม โปรดรอให้ผู้ใช้นี้เข้าร่วมกลุ่มก่อนจึง  
เริ่มแชท

11:30  
ดินสอ เข้าร่วมกลุ่ม

ไอศกรีม  
รูป

เป็น User ของเจ้าหน้าที่เอง ไข่ม้อย  
คะ@ไอศกรีม

11:31

11:32  
ลูกโลก เข้าร่วมกลุ่ม

ไอศกรีม

User ของเจ้าหน้าที่หมดคะ

11:32

เจ้าหน้าที่จะต้องอยู่ในกลุ่มไลน์นี้ก่อน  
นะคะ ถึงจะสามารถเพิ่มเพื่อนรายงาน  
ระบบได้ค่ะ

11:34

Q2

เรียนผู้ดูแลระบบไม่สามารถบันทึกข้อมูลได้ครับ

ศูนย์บริการงานอุบัติเหตุ

ข้อมูลการแจ้งอุบัติเหตุ

ภูมิภาคอื่น

ผู้โทร550

ประเภทเหตุ \*  หยุนด์  หยุนงโถ

สาเหตุของอุบัติเหตุ \*  0  0.01

เอาไฟล์มาส่งด้วย (ถ้ามี) จำนวน 1 ชิ้น

หมายเหตุ

หมวดการลงทะเบียนไม่ได้ถ้ามีกรณีดังต่อไปนี้  
จำนวนความปลงศพเกินจำนวนความเสียหายผู้เสียหาย

เพิ่มรูปภาพ

เพิ่มวีดิโอ

บันทึก

ยกเลิก

18.55 น.

บันทึก | บันทึกเป็น... | แชร์ | Keep

Q3

ระบบภัยพิบัติ ศร.

เกิดเหตุ  
7 เป็นเหตุการณ์ที่ได้รับความ  
สนใจ

อุบัติเหตุรถยนต์โดยสารชนกับ  
ไฟจราจรขณะไฟแดงอยู่  
ด้าน

10.07 น.

บันทึก | บันทึกเป็น... | แชร์ | Keep

ขออนุญาตสอบถาม admin ค่ะ  
ป้กหมดจุดเกิดเหตุแล้ว แต่พ้รมที่ป้กหมดไปใช้ว้กรงแหพๆคะ

Q4

ระบบภัยพิบัติ ศร.

จุดเกิดเหตุ

อุบัติเหตุรถยนต์โดยสารชนกับ  
ไฟจราจรขณะไฟแดงอยู่  
ด้าน

อุบัติเหตุรถยนต์โดยสารชนกับ  
ไฟจราจรขณะไฟแดงอยู่  
ด้าน

อุบัติเหตุรถยนต์โดยสารชนกับ  
ไฟจราจรขณะไฟแดงอยู่  
ด้าน

Menu

บันทึก | บันทึกเป็น... | แชร์ | Keep

ระบบของผมขึ้นแบบนี้ครับ

# สแกนเข้าร่วมเข้ากลุ่มศูนย์อุบัติเหตุ สร. ตามภูมิภาค



ศูนย์อุบัติเหตุ สร.  
(ภาคเหนือ)  
สทล.1,2,4,5,6



ศูนย์อุบัติเหตุ สร.  
(ภาคกลาง)  
สทล.11,12,13,14



ศูนย์อุบัติเหตุ สร.  
(ภาคอีสาน)  
สทล.3,7,8,9,10



ศูนย์อุบัติเหตุ สร.  
(ภาคใต้)  
สทล.15,16,17,18

หมายเหตุ : เมื่อทำการเข้ากลุ่มแล้ว ให้เพิ่มเพื่อน Line OA ตามประกาศในกลุ่ม



# Qr code แบบประเมินความพึงพอใจหลังฟังบรรยาย

**BHMM**  
BUREAU OF HIGHWAYS MAINTENANCE MANAGEMENT  
สำนักบริหารบำรุงทาง







# แนะนำการใช้งาน ระบบบริหารจัดการภัยพิบัติ (HDMS)

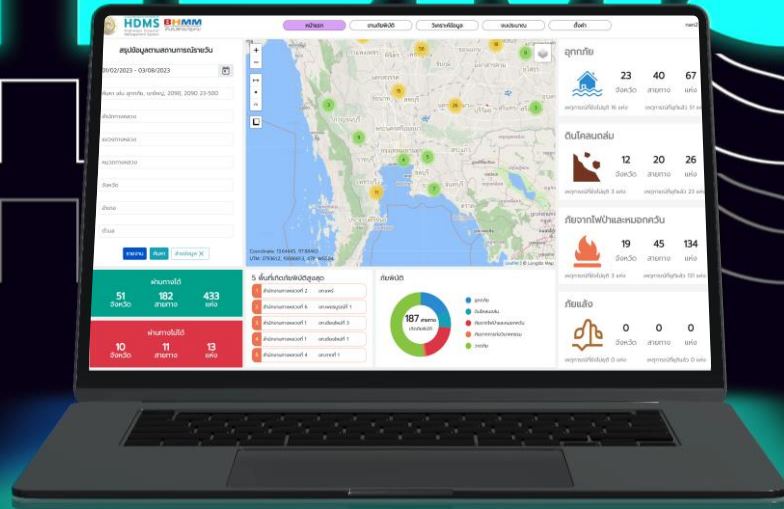
**BHMM**  
BUREAU OF HIGHWAYS MAINTENANCE MANAGEMENT  
สำนักบริหารบำรุงทาง



**CUTi**  
สำนักงานขนส่ง  
กรมการขนส่งทางบก  
DEPARTMENT OF TRANSPORTATION  
TRANSPORTATION AND INFRASTRUCTURE



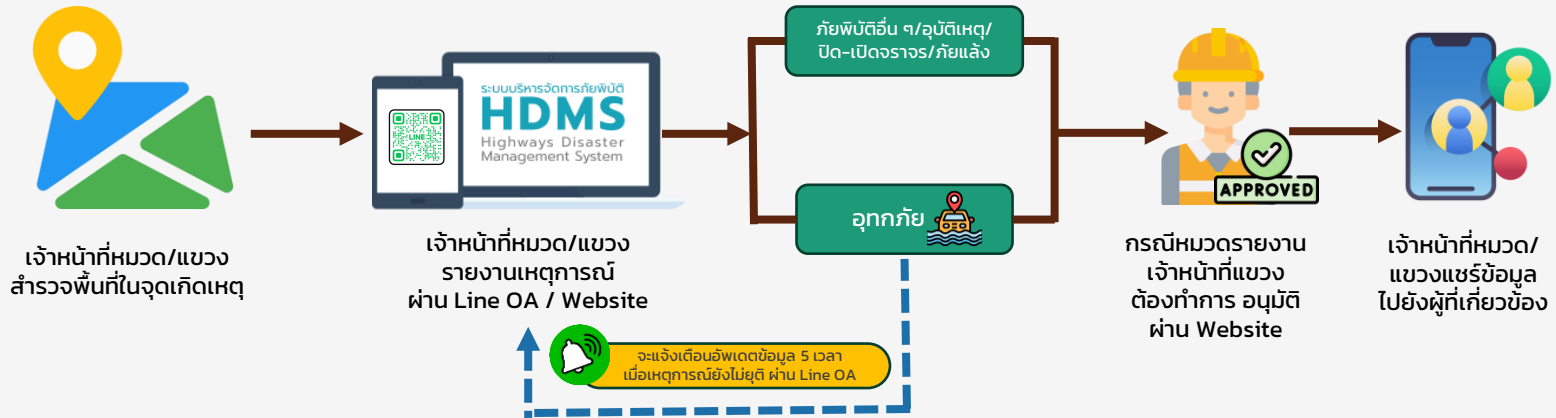
# HDMS



ระบบบริหารจัดการภัยพิบัติ Highways Disaster Management System  
สำหรับรายงานสถานการณ์หรือภัยพิบัติ ผ่าน LINE OA และเว็บไซต์ ศูนย์บริหารงานอุบัติภัย



# กระบวนการทำงานของระบบ



การแจ้งเตือนอัปเดตสถานการณ์น้ำท่วม 5 เวลา

การรายงานสถานการณ์น้ำท่วม 5 รอบเวลา โดยระบบจะแจ้งเตือนก่อน 30 นาทีผ่าน Line OA

การแจ้งเตือนพื้นที่เสี่ยงภัยพิบัติ

มีการแจ้งเตือนพื้นที่เสี่ยงภัยพิบัติในพื้นที่รับผิดชอบ ให้เฝ้าระวังในพื้นที่ผ่าน Line OA

การดูประวัติการแจ้งเหตุการณ์

แสดงประวัติการรายงานของพนักงานย้อนหลังสามารถทำการแก้ไขข้อมูลต่าง ๆ และแชร์ข้อมูลใหม่ได้ใน 30 วัน

การดูข้อมูลสรุปสถานการณ์ (Dashboard)

ผู้บริหารสามารถดูข้อมูลการแจ้งเหตุการณ์จากกลุ่มศูนย์อุบัติเหตุ สร. และสามารถดูข้อมูลสรุป Dashboard

# การเข้าใช้งาน **LINE OA**

1 สแกนเข้าร่วมเข้ากลุ่มศูนย์อุบัติภัย สร. ตามภูมิภาค



ศูนย์ฯ อุบัติภัย สร. (ภาคเหนือ)  
สนท. 1,2,4,5,6



ศูนย์ฯ อุบัติภัย สร. (ภาคกลาง)  
สนท. 11,12,13,14



ศูนย์ฯ อุบัติภัย สร. (ภาคอีสาน)  
สนท. 3,7,8,9,10



ศูนย์ฯ อุบัติภัย สร. (ภาคใต้)  
สนท. 15,16,17,18

2 เพิ่มเพื่อน **LINE OA**



@doh-bhmm

# ขั้นตอนการแจ้งเหตุการณ์ ผ่าน **LINE OA**

1

ทำการเพิ่มเพื่อน Line OA จะปรากฏเมนูลงทะเบียน

2

เมื่อทำการลงทะเบียนแล้วจะปรากฏเมนูการใช้งาน ประกอบด้วยเมนู 8 เมนู

3

เริ่มทำการแจ้งเหตุการณ์ตามต้องการ ได้แก่ ภัยพิบัติ อุบัติเหตุ เปิด/ปิดการจราจร และภัยแล้ง

4

สามารถทำการแก้ไข หรืออัปเดตสถานการณ์ ในกรณีน้ำท่วม และแชร์ข้อมูลเข้ากลุ่มศูนย์อุบัติภัย สร.

5

สามารถดูประวัติการแจ้ง และแก้ไขข้อมูลส่วนตัวได้



# ข้อเสนอแนะการใช้งานระบบที่พบปัญหาบ่อย



## เช็คตำแหน่งจุดเกิดเหตุก่อนบันทึกทุกครั้ง

ในกรณีอุกกภัยที่แจ่งยังไม่ยุติ ให้อัปเดตสถานการณ์โดยไม่ต้องแจ้งเหตุการณ์ใหม่

A yellow circular icon with a black circular arrow and the word "UPDATE" in the center, representing a refresh or update action.

UPDATE



สามารถแชร์ข้อมูลผ่าน Website ได้ แต่ต้อง Login ด้วย Line เท่านั้น

# การระบุตำแหน่ง จุดเกิดเหตุ

สามารถทำการเลือกตำแหน่งได้ 3 วิธี ดังนี้

## 1. ทำการเลื่อนตำแหน่งเองจากแผนที่

ระบบจะให้เลือกหมวดทางหลวง และระบบจะกรอกข้อมูล  
แขวงทางหลวง หมวดทางหลวง หมายเลขทางหลวง  
หมายเลขตอนควบคุม ชื่อตอนควบคุม และ กม.ที่เกิดเหตุ  
ให้อัตโนมัติ

## 2. Copy link google Map มาวาง

และทำการกรดยุ่แว่นคั่นหาด้านข้าง ระบบจะกรอกข้อมูล  
แขวงทางหลวง หมวดทางหลวง หมายเลขทางหลวง  
หมายเลขตอนควบคุม ชื่อตอนควบคุม และ กม. ที่เกิดให้  
อัตโนมัติ แต่เจ้าหน้าที่สามารถแก้ไขข้อมูลในส่วนนี้ได้

## 3. ทำการกรอกหมายเลขทางหลวง หมายเลขตอนควบคุม ตำแหน่ง กม. ที่เกิด และกดปุ่มค้นหาตำแหน่ง

ระบบจะอัปเดตตำแหน่งให้ รวมถึงกรอกข้อมูล  
แขวงทางหลวง หมวดทางหลวง ชื่อตอนควบคุม ให้อัตโนมัติ

เช็คตำแหน่งเกิดเหตุ  
ก่อนการบันทึกทุกครั้ง



ศูนย์บริหารงานอุบัติเหตุ  
line.hdm-doh.com

ข้อมูลการแจ้งภัยพิบัติ

1

โปรดระบุชื่อเหตุการณ์ \*

เลือกวิธีระบุสถานที่เกิดเหตุ

google map link ค้นหาสายทาง

ทิศทาง \*

กรุณาเลือกทิศทาง

ประเภทภัย \*

กรุณาเลือกประเภท

วันเวลาที่เกิด \*

วันเวลาที่ยุติ

3

# ข้อเสนอแนะการใช้งานระบบที่พบปัญหาบ่อย



เช็คตำแหน่งจุดเกิดเหตุก่อนบันทึกทุกครั้ง

**ในกรณีอุทกภัยที่แจ้งยังไม่ยุติ ให้อัปเดต  
สถานการณ์โดยไม่ต้องแจ้งเหตุการณ์ใหม่**

A yellow circular icon with a black circular arrow and the word "UPDATE" in the center, representing a refresh or update action.

UPDATE



สามารถแชร์ข้อมูลผ่าน Website ได้ แต่ต้อง  
Login ด้วย Line เท่านั้น



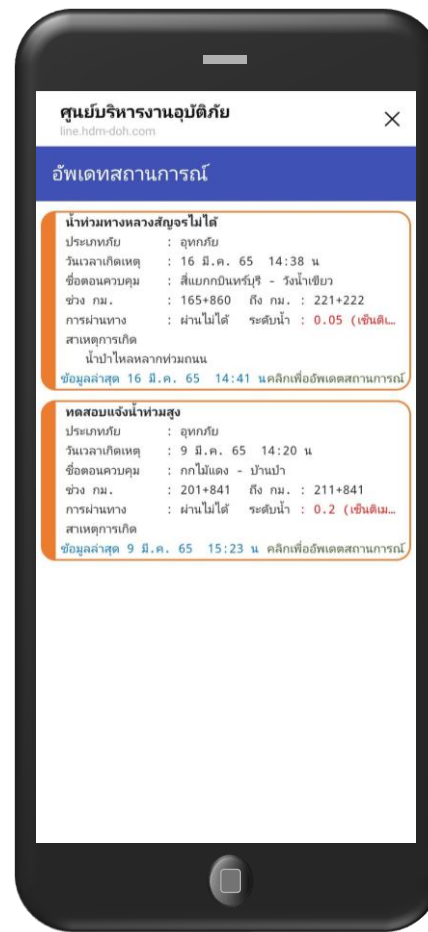
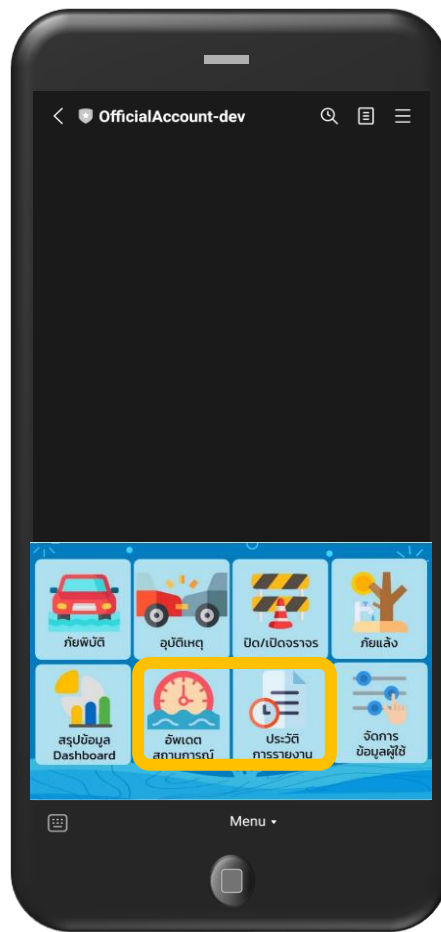
# การดูประวัติการแจ้ง และการอัปเดต สถานการณ์

## • อัปเดตสถานการณ์

- แสดงรายงานประเภท อุทกภัย  
ของเหตุการณ์ที่ยังไม่ระบุวันเวลาที่ยุติ
- สามารถเข้าไปอัปเดตสถานการณ์  
ตามช่วงเวลาที่กรมกำหนดได้
- เมื่อระบุวันเวลาที่ยุติรายงาน  
จะย้ายไปอยู่เมนูประวัติการรายงาน  
โดยอัตโนมัติ

## • ประวัติการรายงาน

- แสดงประวัติการรายงาน  
ของผู้ใช้งานย้อนหลัง สามารถดู  
รายละเอียดได้
- สามารถทำการแก้ไขข้อมูลต่าง ๆ  
และแชร์ข้อมูลใหม่ได้



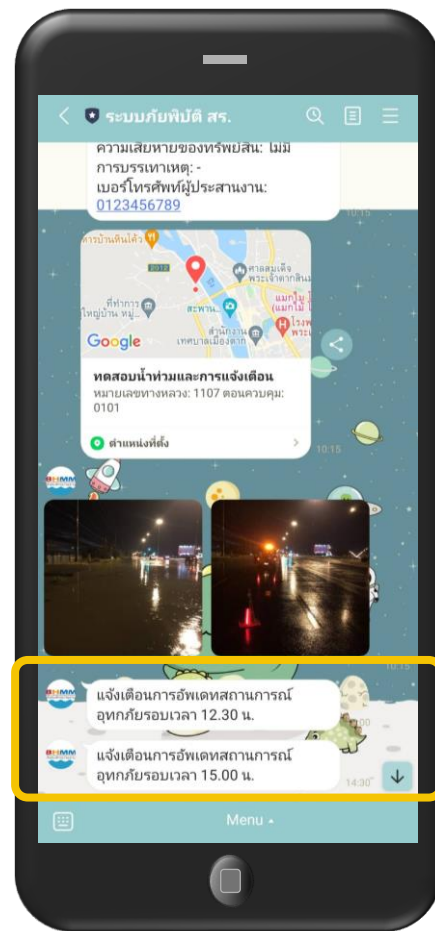
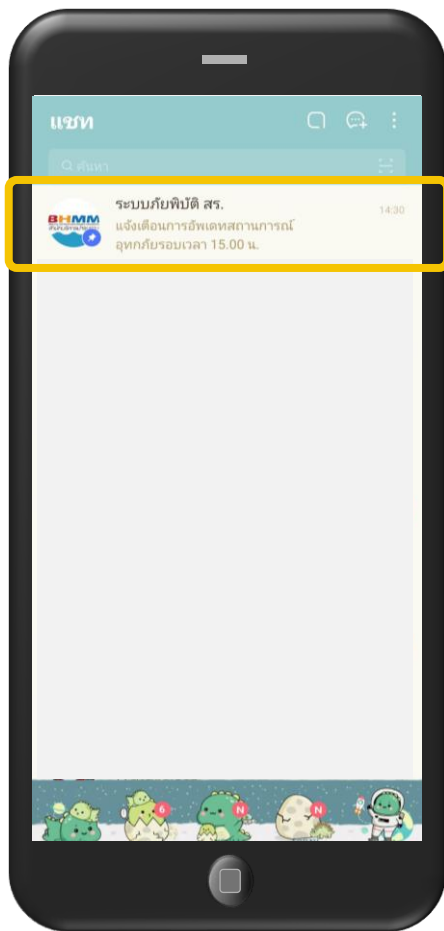
การอัปเดตสถานการณ์ ในกรณีเกิดอุทกภัย และเหตุการณ์  
ยังไม่สิ้นสุด ต้องรายงานซ้ำอัปเดต 5 ช่วงเวลา **โดยไม่ต้องสร้างเหตุการณ์ใหม่**

# การแจ้งเตือน

• การรายงานสถานการณ์  
น้ำท่วม 5 รอบเวลา จะให้ระบบ  
แจ้งเตือนก่อน 30 นาที ดังนี้

- การเตือนรอบที่ 1 : 09.00 น.
- การเตือนรอบที่ 2 : 12.00 น.
- การเตือนรอบที่ 3 : 14.30 น.
- การเตือนรอบที่ 4 : 17.30 น.
- การเตือนรอบที่ 5 : 20.30 น.

เมื่อใส่วันที่และเวลาเหตุการณ์  
ระบบจะยกเลิกการแจ้งเตือน

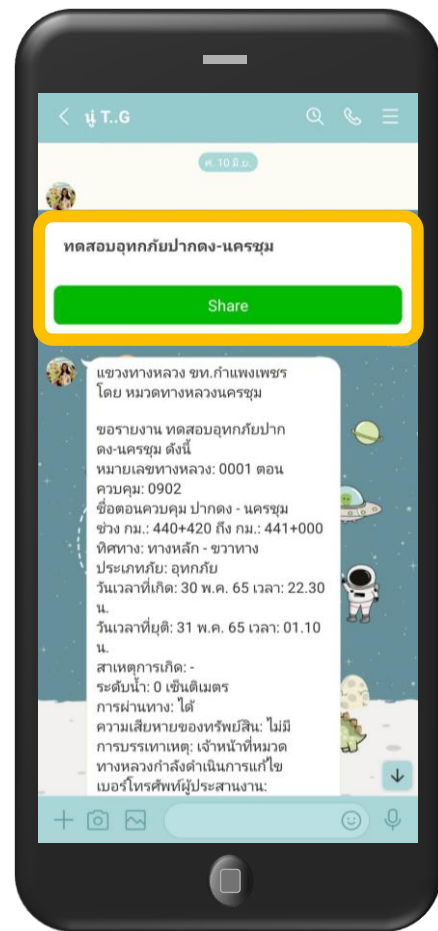


# การแชร์ข้อมูล

- หลังจากบันทึกรายงานระบบจะส่งข้อความหาผู้ใช้งานดังนี้
  - ปุ่มสำหรับ share ข้อมูล
  - รายละเอียด
  - location
  - รูปภาพ
  - วิดีโอ

เมื่อกด share ระบบจะให้ผู้ใช้งานเลือกเป้าหมายที่จะ share ผ่านทาง line contact ของผู้ใช้งาน

แต่ถ้าคนที่ไม่เคยใช้โปรแกรมนี้มาก่อนกดแชร์ ครั้งแรกระบบจะขึ้นขออนุญาตเปิดใช้สิทธิ์ และครั้งต่อไปจะแชร์ได้ปกติ



เมื่อทำการบันทึกข้อมูลจะปรากฏในไลน์ส่วนตัวเจ้าหน้าที่  
ทำการกด แชร์ข้อมูลเข้ากลุ่มศูนย์ปฏิบัติการ สร. หรือจะแชร์ต่อไปแชทใดก็ได้ตามที่ต้องการ

# การเข้าใช้งานระบบบนเว็บไซต์ <https://hdms.doh.go.th>

Username

Password

Login

Login by LINE

Login by Keycloak

ย้อนกลับ

## การ Login เข้าใช้งานระบบ

- **Login ด้วย Username/Password**  
เหมาะสำหรับการดูข้อมูลในระบบ โดยไม่ต้องการแจ้งเหตุการณ์หรือแชร์ข้อมูล กรณีแจ้งเหตุการณ์บนเว็บไซต์โดยการ Login ด้วย Username/Password ข้อมูลการแจ้งจะไม่ลิงค์กับ Line OA
- **Login ด้วย Line (ต้องเข้ากลุ่มภูมิภาคก่อน)**  
เหมาะสำหรับเจ้าหน้าที่ที่ต้องการแจ้งเหตุการณ์หรือแชร์ข้อมูลผ่านเว็บไซต์ ซึ่งข้อมูลจะลิงค์กับ Line OA

ออกบชช

# หน้าแรก : แสดงข้อมูลสรุปเหตุการณ์ และส่งออกรายงาน



หน้าแรก

งานภัยพิบัติ

วิเคราะห์ข้อมูล

งบประมาณ

ตั้งค่า

nan2

## สรุปข้อมูลตามสถานการณ์รายวัน

01/01/2024 - 17/05/2024

สถานะเหตุการณ์:

ยังไม่ยุติ  ยุติแล้ว  ทั้งหมด

ค้นหา เช่น อุทกภัย, เขาใหญ่, 2090, 2090 23-5(

สำนักทางหลวง

แขวงทางหลวง

หมวดทางหลวง

จังหวัด

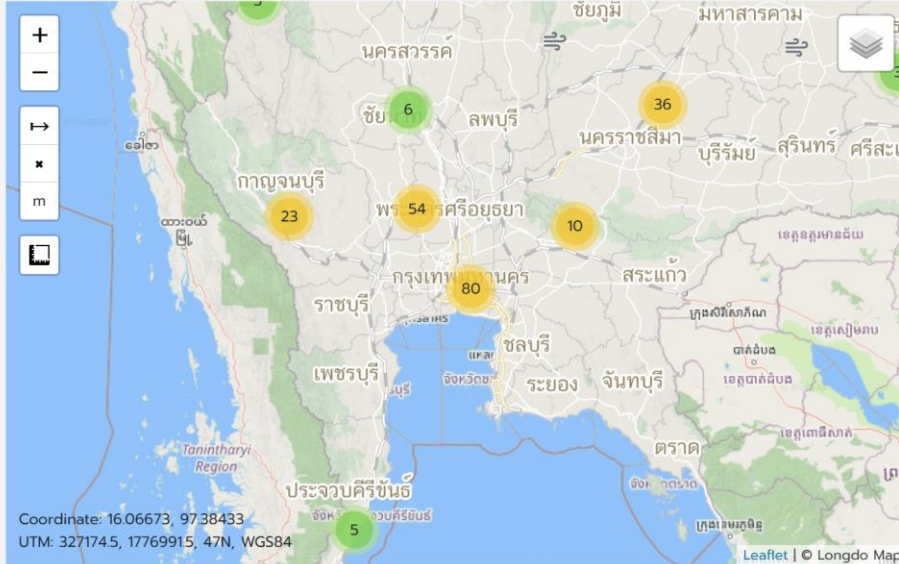
อำเภอ

ตำบล

รายงาน

ค้นหา

ล้างข้อมูล X



## ไฟป่าและหมอกควัน



41 146 502

จังหวัด สายทาง แห่ง

ยังไม่ยุติ 0 แห่ง

ยุติแล้ว 502 แห่ง

## วาตภัย



34 149 312

จังหวัด สายทาง แห่ง

ยังไม่ยุติ 0 แห่ง

ยุติแล้ว 312 แห่ง

## ดินโคลนถล่ม



12 25 33

จังหวัด สายทาง แห่ง

ยังไม่ยุติ 0 แห่ง

ยุติแล้ว 33 แห่ง

## อุทกภัย



12 18 31

จังหวัด สายทาง แห่ง

ยังไม่ยุติ 0 แห่ง

ยุติแล้ว 31 แห่ง

## ท่อวินาศกรรม

## 5 พื้นที่เกิดภัยพิบัติสูงสุด

- 1 สำนักงานทางหลวงที่ 1 ขก.ลำปางที่ 1
- 2 สำนักงานทางหลวงที่ 2 ขก.แพร่
- 3 กองทางหลวงพิเศษระหว่างเมือง ขก.พิเศษระหว่างเมือง
- 4 สำนักงานทางหลวงที่ 12 ขก.สุพรรณบุรีที่ 2
- 5 สำนักงานทางหลวงที่ 1 ขก.แม่ฮ่องสอน

## ภัยพิบัติ



- ไฟป่าและหมอกควัน
- วาตภัย
- ดินโคลนถล่ม
- อุทกภัย
- ท่อวินาศกรรม
- ทุบระเบิดและกับริระเบิด

53 จังหวัด 280 สายทาง 881 แห่ง

## ผ่านทางได้

5 จังหวัด 6 สายทาง 6 แห่ง

## ผ่านทางไม่ได้

# การแจ้งภัยบนเว็บไซต์ <https://hdms.doh.go.th>

**1** เลือกแถบงานภัยพิบัติ

**2** แจ้งภัย

**3** กรอกข้อมูลการแจ้งภัยพิบัติ

ข้อมูลการแจ้งภัย

แจ้งภัยพิบัติ แจ้งเปิด/ปิด ช่องจราจร แจ้งอุบัติเหตุ แจ้งภัยแล้ง

โปรดระบุชื่อเหตุการณ์ \*

เลือกวีธีระบุสถานที่เกิดเหตุ

google map link ค้นหาสายทาง

สถานที่เกิดเหตุ

แหวงทางหลวง \* หมวดทางหลวง \*

ขก.กรุงเทพ หมวดทางหลวงสุกฤษฎีสาร

หมายเลขทางหลวง \* ตอนควบคุม \*

0031 0101

ชื่อตอนควบคุม \* ช่วง กม. \* ถึง กม. \*

ดินแดง - จามวงศ์วาน 4+990 14+700

ค้นหาตำแหน่ง

บันทึก ยกเลิก ลบข้อมูล

เลือกเมนูแจ้งภัย

# งานภัยพิบัติ (รออนุมัติ) : แสดงข้อมูลการแจ้งเหตุการณ์ของหมวดโดยรอแขวงทำการอนุมัติ



ระบบบริหารจัดการภัยพิบัติ  
**HDMS BHMM**  
Highways Disaster Management System  
สำนักงานบริหารบำรุงทาง

หน้าแรก

งานภัยพิบัติ

วิเคราะห์ข้อมูล

งบประมาณ

ตั้งค่า

nan 2

ชกขออนแก่นที่ 2 (ขุมแพ)  
หมวดทางหลวงหนองเรือ

ประเภทภัย	อุบัติเหตุ
วันที่เวลาที่เกิด	18 พ.ค. 67 เวลา: 16.00 น.
วันที่เวลาที่ยุติ	18 พ.ค. 67 เวลา: 18.00 น.
ระยะเวลาดำเนินการ	2 ชั่วโมง 0 นาที
เบอร์โทรศัพท์ผู้ประสานงาน	

Coordinate: 18.53956, 103.43318  
UTM: 334628.1, 2050600.8, 48N, WGS84

13/05/2024 - 20/05/2024 | ประเภทภัย | ค้นหา | ขั้นสูง

รออนุมัติ | อนุมัติแล้ว | แจ้งภัย

**อุบัติเหตุ / รถยนต์กระแทกเสาไฟฟ้าเกาะกลาง** รออนุมัติ

หมายเลขทางหลวง: 0012 | ชื่อตอนควบคุม: หนองแก - บ้านฝาง  
ตอนควบคุม: 0703 | ช่วง กม.: 495+600

ผู้บาดเจ็บ: 0 คน | ผู้บาดเจ็บเสียชีวิต: 0 คน  
การผ่านทาง: ผ่านได้ | สถานะเหตุการณ์: ยุติแล้ว

19 พ.ค. 67 เวลา: 15.14 น.

**อุบัติเหตุ / อุบัติเหตุ** รออนุมัติ

หมายเลขทางหลวง: 4048 | ชื่อตอนควบคุม: สี่แยกช่องโก - กุ่มป่า  
ตอนควบคุม: 0100 | ช่วง กม.: 0+875

ผู้บาดเจ็บ: 0 คน | ผู้บาดเจ็บเสียชีวิต: 0 คน  
การผ่านทาง: ผ่านได้ | สถานะเหตุการณ์: ยุติแล้ว

อัปเดตครั้งที่ 2 ล่าสุด 19 พ.ค. 67 เวลา: 14.58 น.

**อุบัติเหตุ / อุบัติเหตุ** รออนุมัติ

หมายเลขทางหลวง: 0304 | ชื่อตอนควบคุม: วังน้ำเขียว - ดอนขวาง  
ตอนควบคุม: 0501 | ช่วง กม.: 232+600

ผู้บาดเจ็บ: 1 คน | ผู้บาดเจ็บเสียชีวิต: 0 คน  
การผ่านทาง: ผ่านได้ | สถานะเหตุการณ์: ยังไม่ยุติ

อัปเดตครั้งที่ 3 ล่าสุด 19 พ.ค. 67 เวลา: 12.22 น.

**อุบัติเหตุ / รถยนต์กระแทกเสาเข็มบนกับรถยนต์กระบะ** รออนุมัติ

หมายเลขทางหลวง: 3264 | ชื่อตอนควบคุม: ดอนเจดีย์ - สระกระโจม  
ตอนควบคุม: 0100 | ช่วง กม.: 11+634

ผู้บาดเจ็บ: 0 คน | ผู้บาดเจ็บเสียชีวิต: 0 คน  
การผ่านทาง: ผ่านได้ | สถานะเหตุการณ์: ยุติแล้ว

อัปเดตครั้งที่ 2 ล่าสุด 19 พ.ค. 67 เวลา: 12.10 น.

# งานภัยพิบัติ (อนุมัติแล้ว) : แสดงข้อมูลการแจ้งเหตุการณ์ที่แขวงอนุมัติแล้ว



กรมการขนส่งทางบก  
**HDMS** Highways Disaster Management System  
**BHMM** สำนักงานบริหารข้อมูล

หน้าแรก

งานภัยพิบัติ

วิเคราะห์ข้อมูล

งบประมาณ

ตั้งค่า

nan2 ▾

13/05/2024 - 20/05/2024

ประเภทภัย ▾

ค้นหา เช่น อุทกภัย, เขาใหญ่, 2090, ;

ค้นหา    ▾

รออนุมัติ

ว่างภัย / ภัยพิบัติต้นไม่ล้มทับผิวทาง อนุมัติแล้ว

หมายเลขทางหลวง: 0012      ชื่อตอนควบคุม: น้ำตก - ห้วยข่ามะคาว  
ตอนควบคุม: 0603      ช่วง กม.: 379+200 ถึง กม.: 379+250

สถานะเหตุการณ์: ยุติแล้ว

19 พ.ค. 67 เวลา: 10.29 น.

อุบัติเหตุ / อุบัติเหตุ อนุมัติแล้ว

หมายเลขทางหลวง: 0304      ชื่อตอนควบคุม: สีแยกกบินทร์บุรี - วังน้ำเขียว  
ตอนควบคุม: 0403      ช่วง กม.: 209+900

ผู้บาดเจ็บ: 2 คน      ผู้บาดเจ็บชีวิต: คน  
การผ่านทาง: ผ่านได้      สถานะเหตุการณ์: ยังไม่ยุติ

อัมพาตครั้งที่ 30 ล่าสุด 19 พ.ค. 67 เวลา: 09:18 น.

อุบัติเหตุ / รถกระบะเสียหลักชนเสาไฟฟ้าส่องสว่าง อนุมัติแล้ว

หมายเลขทางหลวง: 0214      ชื่อตอนควบคุม: ลำชี - ร้อยเอ็ด  
ตอนควบคุม: 0201      ช่วง กม.: 46+020

ผู้บาดเจ็บ: 1 คน      ผู้บาดเจ็บชีวิต: คน  
การผ่านทาง: ผ่านได้      สถานะเหตุการณ์: ยังไม่ยุติ

19 พ.ค. 67 เวลา: 08.48 น.

อุบัติเหตุ / รายงานวัสดุตกหล่นบนผิวทาง อนุมัติแล้ว

หมายเลขทางหลวง: 0044      ชื่อตอนควบคุม: บางสวรรค์ - ทรัพย์ทวี  
ตอนควบคุม: 0200      ช่วง กม.: 75+500

ผู้บาดเจ็บ: คน      ผู้บาดเจ็บชีวิต: คน  
การผ่านทาง: ผ่านได้      สถานะเหตุการณ์: ยังไม่ยุติ

อัมพาตครั้งที่ 2 ล่าสุด 19 พ.ค. 67 เวลา: 08.40 น.

ขก.เพชรบูรณ์ที่ 1  อนุมัติแล้ว

ประเภทภัย	ว่างภัย
วันที่เกิด	19 พ.ค. 67 เวลา: 08.30 น.
วันที่ยุติ	19 พ.ค. 67 เวลา: 10.15 น.
ความถี่เกิด	0 ครั้ง
ระยะเวลาดำเนินการ	1 ชั่วโมง 45 นาที
เบอร์โทรศัพท์ประสานงาน	0962545265 นายประภค สิงขทอง หัวหน้าหมวด ทางหลวงน้ำหนาว

Coordinate: 16.39968, 102.79575  
UTM: 264589.5, 1814425.1, 48N, WGS84

Leaflet | © Longdo Map

แสดงผล 25 ▾

รายการ < 1 2 ... 12 >



## ข้อเสนอแนะการใช้งานระบบที่พบปัญหาบ่อย



เช็คตำแหน่งจุดเกิดเหตุก่อนบันทึกทุกครั้ง

ในกรณีอุกกภัยที่แจ่งยังไม่ยุติ ให้อัปเดตสถานการณ์โดยไม่ต้องแจ้งเหตุการณ์ใหม่

A yellow circular icon with a black border containing a circular arrow and the word "UPDATE" in black capital letters, representing a refresh or update action.

UPDATE



**สามารถแชร์ข้อมูลผ่าน Website ได้  
แต่ต้อง Login ด้วย Line เท่านั้น**

# การแชร์ข้อมูลจาก Website ไป LINE OA

งานภัยพิบัติ | วิเคราะห์ข้อมูล | เงื่อนไข | คำค้นหา | nan2 v

13/05/2024 - 20/05/2024 | ประเภทภัย | ค้นหา เช่น อุทกภัย, เขาใหญ่, 2090, : | ค้นหา | ขึ้นสูง v

รออนุมัติ | อนุมัติแล้ว | แจ้งภัย

**วาทภัย / ภัยพิบัติต้นไม่ล้มทับผิวทาง** อนุมัติแล้ว

หมายเลขทางหลวง: 0012 | ชื่อตอนควบคุม: น้ำตก - ห้วยข่ามะคาว  
ตอนควบคุม: 0603 | ช่วง กม.: 379+200 ถึง กม.: 379+250

สถานะเหตุการณ์: ยุติแล้ว | 19 พ.ค. 67 เวลา: 10.29 น.

**อุบัติเหตุ / อุบัติเหตุ** อนุมัติแล้ว

หมายเลขทางหลวง: 0304 | ชื่อตอนควบคุม: สี่แยกกบินทร์บุรี - วังน้ำเขียว  
ตอนควบคุม: 0403 | ช่วง กม.: 209+900

ผู้บาดเจ็บ: 2 คน | ผู้บาดเจ็บชีวิต: คน | 19 พ.ค. 67 เวลา: 09.18 น.  
การผ่านทาง: ผ่านได้ | สถานะเหตุการณ์: ยังไม่ยุติ | อัปเดตครั้งที่ 30 ล่าสุด

หากต้องการแชร์ข้อมูลใน Website **ต้องทำการ Login เข้าใช้งานผ่าน Line** และทำการกดแชร์ เหตุการณ์ที่ต้องการในแถบ อนุมัติแล้ว

**เหตุการณ์จะถูกแชร์ไปยัง LINE OA ของเจ้าหน้าที่ เจ้าหน้าที่สามารถกดปุ่มแชร์ต่อไปยังกลุ่มอื่นๆ ที่เกี่ยวข้องได้**

ระบบภัยพิบัติ สร.

ภัยพิบัติต้นไม่ล้มทับผิวทาง

Share

09:14

แฉวงทางหลวง ขท.เพชรบูรณ์ที่ 1

ขอรายงาน ภัยพิบัติต้นไม่ล้มทับผิวทาง ดังนี้

- 1 สถานะ: อนุมัติแล้ว
- 2 หมายเลขทางหลวง: 2196 ตอนควบคุม: 0101
- 3 ชื่อตอนควบคุม นารัง - ท่งสมอ
- 4 ช่วง กม.: 3+200 ถึง กม.: 3+250
- 5 ทิศทาง: ทางหลัก - ขวาททาง
- 6 ประเภทภัย: วาทภัย
- 7 วันเวลาที่เกิด: 19 พ.ค. 67 เวลา: 12.30 น.
- 8 วันเวลาที่ยุติ: 19 พ.ค. 67 เวลา: 14.50 น.
- 9 สาเหตุการเกิด: เกิดพายุ ฝนตกหนัก และลมกระโชกแรง
- 10 การผ่านทาง: ได้
- 11 ความเสียหายของทรัพย์สิน: ไม่มี
- 12 การบรรเทาเหตุ: เจ้าหน้าที่หมวดฯ เข้าอำนวยความสะดวกด้านการจราจรเรียบร้อยแล้ว การจราจรผ่านได้ปกติ
- 13 เบอร์โทรศัพท์ผู้ประสานงาน: 0811707708 นายพีเชษฐ สุขสบาย หัวหน้าหมวดทางหลวงเขาค้อ

09:14

Menu

# การส่งออกรายงาน : สามารถส่งออกรายงานตามเงื่อนไข และประเภทการแจ้งเหตุการณ์

**HDMS** Highways Disaster Management System **BHMM** สำนักบริหารทางหลวง

หน้าแรก งานภัยพิบัติ วิเคราะห์ข้อมูล จดประมาณ

สรุปข้อมูลตามสถานการณ์รายวัน

01/01/2024 - 17/05/2024

สถานะเหตุการณ์:

ยังไม่ยุติ  ยุติแล้ว  ทั้งหมด

ค้นหา เช่น อุทกภัย, เหวใหญ่, 2090, 2090 23-50

สำนักทางหลวง

แขวงทางหลวง

หมวดทางหลวง

จังหวัด

อำเภอ

ตำบล

รายงาน ค้นหา ล้างข้อมูล X

ผ่านทางได้

1 จังหวัด 1 สายทาง 1 แห่ง

ผ่านทางไม่ได้

0 จังหวัด 0 สายทาง 0 แห่ง

1 สำนักทางหลวงที่ 16 ขก.สุราษฎร์ธานี 3

1 สายทาง เกิดภัยพิบัติ

ภัยจากไฟฟ้าและหมอกควัน

ภัยแล้ง

ภัยจากไฟฟ้าและหมอกควัน

1 จังหวัด 1 สายทาง 1 แห่ง

โคลนถล่ม

0 จังหวัด 0 สายทาง 0 แห่ง

ภัยจากการก่อวินาศกรรม

0 จังหวัด 0 สายทาง 0 แห่ง

ภัยจากทุ่นระเบิดและกับระเบิด

0 จังหวัด 0 สายทาง 0 แห่ง

ภัยแล้ง

0 จังหวัด 0 สายทาง 0 แห่ง

ส่งออกรายงาน

**ขั้นตอนที่ 1: เลือกรายงาน**

- รายงานภัยพิบัติ
- รายงานสถานการณ์น้ำท่วม
- รายงานไฟฟ้า
- รายงานภัยแล้ง
- รายงานอุบัติเหตุ
- รายงานอุบัติเหตุใหญ่
- รายงานการเปิด/ปิดจราจร
- รายงานสถานการณ์ภัยพิบัติ
- รายงานข้อมูลพิกัดการเกิดอุทกภัย

**ขั้นตอนที่ 2: กำหนดเงื่อนไขและดาวน์โหลด**

ตั้งแต่วันที่ - ถึงวันที่

19/05/2024 - 20/05/2024

ทิศทาง

- กรุณาเลือกทิศทาง -

ระดับน้ำ

พิมพ์ระดับน้ำ ซม. ขึ้นไป

PDF CSV Geo Package



**BHMM**

BUREAU OF HIGHWAYS MAINTENANCE MANAGEMENT

สำนักบริหารบำรุงทาง

สำนักบริหารบำรุงทาง กรมทางหลวง  
เลขที่ 2/486 ถ.ศรีอยุธยา แขวงทุ่งพญาไท  
เขตราชเทวี กรุงเทพมหานคร 10400  
โทรศัพท์ 0 2354 6668-76 ต่อ 23544-23545

 [www.doh.go.th](http://www.doh.go.th)

  [departmentofhighway](#)

 [prdoh1](#)  [doh.thailand](#)

 สายด่วน 1586



คู่มือการใช้งาน